

























































# 1º TROFÉU O JOGO

04-05-2019 ----- 1ª Etapa -Póvoa Varzim /Póvoa Varzim 135,7KM

## Percurso

Concentração: Junto Casino da Póvoa		Hora inicio Concentração		10:00	10:00		
<div><div><div><div></div><div>00</div><div>TROFÉU</div></div><div><div>OJOGO</div><div>LELOSOC</div><div>LELOSPT</div></div></div></div>				» Km Km »			
Alt.		Dire	Parci	Perc	A perc	11:50	11:50
	Partida Simbólica: Junto Casino da póvoa						
				» Km Km »		40 km/h	42 km/h
782	Partida Real : km o -em frente ao restaurante Tourigalo (nac 13)			0,000	135,700	11:30	11:30
50	Concentrtação Junto casino da Povoá do Varzim		0,000	0	135,700	11:30	11:30
50	Partida Real, em frente ao restaurante Tourigalo (nac 13)		2,800	2,8	132,900	11:34	11:34
50	A-Ver-o-Mar (nac 13)		1,800	4,6	131,100	11:36	11:36
50	Navais – Meta Volante – (nac 13)		0,400	5	130,700	11:37	11:37
50	Estela (nac 13)		2,000	7	128,700	11:40	11:40
50	Estela , à direita Rua da Madrugada		6,600	8,4	127,300	11:42	11:42
50	Estela, à esquerda para Rua Sr.ª da Ajuda (EM 502)		0,900	9,3	126,400	11:43	11:43
65	Laúndos, direita Rotunda Zona Industrial de Laundos		1,600	10,9	124,800	11:46	11:45
85	Laundos, Rotunda à direita direção Povoá de Varzim		0,600	11,5	124,200	11:47	11:46
250	Laúndos, à esquerda. Inicio subida para o Monte S. Félix (BA)		1,900	13,4	122,300	12:57	12:54
50	P.M., Monte de S. Félix, à esquerda para S. P. Rates Rates		1,500	14,9	120,800	11:52	11:51
50	S. P. RATES, campo de tiro, à direita para Terroso		3,700	18,6	117,100	11:57	11:56
50	Terroso (lombas na estrada) (BA)		1,100	19,7	116,000	11:59	11:58
50	Terroso (Café Juventude), à esquerda para P. de Varzim (nac 205)		1,300	21	114,700	12:01	12:00
50	Amorim, Igreja virar direita Rua Padre Joaquim Figueiredo		0,200	21,2	114,500	12:01	12:00
50	Amorim, esquerda rua José da Silva Martins		0,300	21,3	114,400	12:01	12:00
50	Amorim, Direita Rua do Carvalheiro		0,200	21,5	114,200	12:02	12:00
65	Amorim, esquerda rua dos Professores Eirado Costa e Silva		0,100	21,6	114,100	12:02	12:00
85	Amorim Frente ponte Sobre A28		0,700	22,3	113,400	12:03	12:01
50	Aver-o-Mar, direita Antigo Acesso A28		0,300	22,6	113,100	12:03	12:02
50	Aver-o-Mar, Frente Nacional 13		1,200	23,8	111,900	12:05	12:04
50	Navais,		1,900	25,7	110,000	12:08	12:06
50	Estela (nac 13)		0,900	26,6	109,100	12:09	12:08
50	Estela, à direita para Rua das Urzes		1,500	28,1	107,600	12:12	12:10
50	Estela , à direita Rua da Madrugada		0,400	28,5	107,200	12:12	12:10
50	Estela, à esquerda para Rua Sr.ª da Ajuda (EM 502)		0,900	29,4	106,300	12:14	12:12
65	Laúndos, direita Zona Industrial de Laundos		1,600	31	104,700	12:16	12:14
85	Laúndos, direita Zona Industrial de Laundos		2,300	31,6	104,100	12:17	12:15
85	Laundos, Rotunda 1.ª saída Nacional 205 direção Laundos		1,900	33,5	102,200	12:20	12:17
85	Laúndos,à esquerda. Inicio subida para o Monte S. Félix (BA)		1,500	35	100,700	12:22	12:20
250	P.M., Monte de S. Félix, à esquerda para S. P. Rates Rates		3,240	38,24	97,460	12:06	12:00
50	S. P. RATES, campo de tiro, à direita para Terroso		0,660	38,9	96,800	12:28	12:25
50	Terroso (lombas na estrada) (BA)		0,900	39,8	95,900	12:29	12:26
50	Terroso (Café Juventude), à esquerda para P. de Varzim (nac 205)		1,300	41,1	94,600	12:31	12:28
50	Amorim, Igreja virar direita Rua Padre Joaquim Figueiredo		0,100	41,2	94,500	12:31	12:28
50	Amorim, esquerda rua José da Silva Martins		0,100	41,3	94,400	12:31	12:29
50	Amorim, Direita Rua do Carvalheiro		0,100	41,4	94,300	12:32	12:29
65	Amorim, esquerda rua dos Professores Eirado Costa e Silva		0,100	41,5	94,200	12:32	12:29
85	Amorim Frente ponte Sobre A28		0,100	41,6	94,100	12:32	12:29

50	Aver-o-Mar, direita Antigo Acesso A28			0,100	41,7	94,000	12:32	12:29
50	Aver-o-Mar, Frente Nacional 13			4,100	45,8	89,900	12:38	12:35
50	Navais, Meta Volante 3º PASSAGEM – (nac 13)			9,300	55,1	80,600	12:52	12:48
50	Meta de Montaha 3º Passagem			10,800	65,9	69,800	13:08	13:04
50	Navais, Meta Volante 4º PASSAGEM – (nac 13)			9,300	75,2	60,500	13:22	13:17
50	Meta de Montaha 4º Passagem			10,800	86	49,700	13:39	13:32
50	Navais, Meta Volante 5º PASSAGEM – (nac 13)			9,300	95,3	40,400	13:52	13:46
250	Meta de Motanha 5º Passagem			10,800	106,1	29,600	14:09	14:01
50	Navais,– (nac 13)			9,300	115,4	20,300	14:23	14:14
20	Navais, (nac 13)			10,800	126,2	9,500	14:39	14:30
250	Navais, Meta Montanha 7º PASSAGEM – (nac 13)			9,300	135,5	0,200	14:53	14:43
298	A´ direita para Santuário .META FINAL			0,200	135,7	0,000	14:53	14:43

# 1ª TROFÉU O JOGO

05-05-2019----- 2ª Etapa -Vieira do Minho / Vieiro do Minho 100,0 KMS

## Percurso

Concentração: Praça Dr Guilherme de Abreu		Hora inicio Concentração				13:00	13:00
Alt.		Dire	Parci	Perc	A perc		
							
				» Km	Km »	40 km/h	42 km/h
	Partida Real -Praça Dr Guilherme de Abreu			0,000	100,000	15:00	15:00
450	Praça Guilherme Abreu		0,110	0,110	99,890	15:00	15:00
416	Rua Dr Alfredo Ramalho		0,090	0,200	99,800	15:00	15:00
426	Rua Padre Casimiro José Vieira		0,300	0,500	99,500	15:00	15:00
	Avenida João da Torre		0,300	0,800	99,200	15:01	15:01
475	Central de Camionagem		0,400	1,200	98,800	15:01	15:01
414	Rua José Gaudêncio Vieira		0,100	1,300	98,700	15:01	15:01
410	Rua das Amareiras		0,400	1,700	98,300	15:02	15:02
418	Rua do Loteamento do Telhado		0,300	2,000	98,000	15:03	15:02
	Mata de Montanha (2ª -5ª e 8ª Volta		2,900	4,900	95,100	15:07	15:07
418	EN 304		4,200	6,200	93,800	15:09	15:08
420	Rua DR Almeno Leite 2		1,900	8,100	91,900	15:12	15:11
425	Avenida Prof. Carlos Teixeira		1,000	9,100	90,900	12:57	12:54
430	Avenida João da Torre		0,100	9,200	90,800	15:13	15:13
450	Rua Padre Casimiro José Vieira		0,400	9,600	90,400	15:14	15:13
450	Avenida Barjona de Freitas		0,300	9,900	90,100	15:14	15:14
450	Meta 1ª Passagem		0,100	10,000	90,000	15:15	15:14
450	Meta 2ª Passagem		10,000	20,000	80,000	15:30	15:28
450	Meta 3ª Passagem		10,000	30,000	70,000	15:45	15:42
450	Meta 4ª Passagem		10,000	40,000	60,000	16:00	15:57
450	Meta 5ª Passagem		10,000	50,000	50,000	16:15	16:11
450	Meta 6ª Passagem		10,000	60,000	40,000	16:30	16:25
450	Meta 7ª Passagem		10,000	70,000	30,000	16:45	16:40
450	Meta 8ª Passagem		10,000	80,000	20,000	17:00	16:54
450	Meta 9ª Passagem		10,000	90,000	10,000	17:15	17:08
450	Meta 10ª Passagem - META FINAL		10,000	100,000	0,000	17:30	17:22