

# Clássica Aldeias do Xisto

## Pedrogão Pequeno - Gondramaz (Miranda do Corvo)

Distancia:153,4km    Acumulado: 2750m

Data: 01 de Maio 2019    Hora partida: 12h00























**Concentração:** Praça Ângelo Henriques Vidigal, Pedrogão Pequeno

















**Secretariado:** Junta de Freguesia de Pedrogão Pequeno

**Parque das Equipas:** Mercado de Pedrogão Pequeno

**Chegada:** Gondramaz, Miranda do Corvo

**Banhos:** Pavilhão Municipal Miranda do Corvo

Km »	km «	Alt.	Percurso	i	Horários de passagem		
					36 Km/h	38 Km/h	42 Km/h
<b>0,0</b>	<b>2,0</b>		<b>Partida Simbolica: Praça Ângelo Henriques Vidigal</b>		<b>12:00</b>	<b>12:00</b>	<b>12:00</b>
0,2			Em frente - N2				
0,6			Cruzamento á Direita p/ Sertã - N2				
<b>0,0</b>	<b>153,4</b>	<b>500</b>	<b>Partida Real: Placa Vale da Froca - N2</b>		<b>12:05</b>	<b>12:05</b>	<b>12:05</b>
8,0	145,4	435	Rotunda em Frente p/ Aveleira - N2		12:18	12:17	12:16
11,7	141,7	350	Rotunda em Frente p/ Sertã (centro)		12:24	12:23	12:21
12,2	141,2	315	Rotunda em Frente - N2		12:25	12:24	12:22
12,9	140,5	290	Rotunda em Frente - N2		12:26	12:25	12:23
13,8	139,6	240	Cruzamento á Esquerda - N238		12:28	12:26	12:24
14,0	139,4	240	Rotunda em Frente - N238		12:28	12:27	12:25
<b>14,0</b>	<b>139,4</b>	<b>240</b>	<b>Sertã</b>		<b>12:28</b>	<b>12:27</b>	<b>12:25</b>
14,6	138,8	230	Pela Direira - Av. Gonçalo Rodrigues Caldeira		12:29	12:28	12:25
15,1	138,3	230	Rotunda á Esq. - Rua Dr. Romão de Mascarenhas (passagem Estreita)		12:30	12:28	12:26
15,2	138,2	230	Início de Subida		12:30	12:29	12:26
15,6	137,8	265	Em frente p/ Câmara Municipal - Rua Defensores da Pátria		12:31	12:29	12:27
<b>16,1</b>	<b>137,3</b>	<b>280</b>	<b>PM 4ª Cat.</b>		<b>12:31</b>	<b>12:30</b>	<b>12:28</b>
16,2	137,2	281	Rotunda em Frente - N238		12:32	12:30	12:28
17,3	136,1	310	Rotunda em Frente p/ Oleiros - N238		12:33	12:32	12:29
20,3	133,1	410	Em frente p/ Oleiros - N238		12:38	12:37	12:34
37,5	115,9	500	Rotunda em Frente p/ Oleiros - N238		13:07	13:04	12:58
<b>38,4</b>	<b>115,0</b>	<b>495</b>	<b>Oleiros</b>		<b>13:09</b>	<b>13:05</b>	<b>12:59</b>
40,3	113,1	500	Rotunda em Frente - N238		13:12	13:08	13:02
<b>44,5</b>	<b>108,9</b>	<b>550</b>	<b>Milrico</b>		<b>13:19</b>	<b>13:15</b>	<b>13:08</b>
48,0	105,4	570	Cruzamento á Esquerda p/ Portela - M1190		13:25	13:20	13:13
50,5	102,9	690	Descida Perigosa		13:29	13:24	13:17
54,7	98,7	300	Cruzamento á Direita		13:36	13:31	13:23
55,0	98,4	300	Cruzamento á Esquerda p/ Cambas		13:36	13:31	13:23
55,2	98,2	300	Ponte sobre Rio Zêzere		13:37	13:32	13:23
55,5	97,9	330	Cruzamento á Direita - Rua Central (Pavé)		13:37	13:32	13:24
55,6	97,8	350	Cruzamento á Esquerda - N112		13:37	13:32	13:24
55,8	97,6	355	Início de Subida		13:38	13:33	13:24

63,6	89,8	645	PM 3ª Cat.		13:51	13:45	13:35
64,5	88,9	625	Portela do Gavião		13:52	13:46	13:37
69,6	83,8	490	Passagem Estreita - N112		14:01	13:54	13:44
71,6	81,8	380	Pampilhosa da Serra		14:04	13:58	13:47
72,4	81,0	360	Ponte		14:05	13:59	13:48
73,5	79,9	390	Início Subida		14:07	14:01	13:50
80,0	73,4	750	PM 2ª Cat.		14:18	14:11	13:59
86,0	67,4	850	Zona Verde		14:28	14:20	14:07
87,0	66,4	900	Início Abastecimento Apeado		14:30	14:22	14:09
89,5	63,9	910	Fim Abastecimento Apeado		14:34	14:26	14:12
100,2	53,2	665	Povoa		14:52	14:43	14:28
102,5	50,9	580	Esporão		14:55	14:46	14:31
106,3	47,1	400	Rotunda á Esquerda p/ Lousã - N342		15:02	14:52	14:36
108,3	45,1	340	Ponte - Passagem estreita		15:05	14:56	14:39
114,3	39,1	240	Golpilhares		15:15	15:05	14:48
114,8	38,6	224	Cruzamento á Esquerda p/ Serpins - N242-3		15:16	15:06	14:49
119,3	34,1	115	Rotunda á Esquerda Serpins (centro)		15:23	15:13	14:55
120,0	33,4	115	Ponte (Passagem Estreita)		15:25	15:14	14:56
120,3	33,1	118	Rotunda em Frente - M552		15:25	15:14	14:56
121,1	32,3	130	Pela Esquerda p/ Coimbra		15:26	15:16	14:58
123,1	30,3	130	Rotunda á Esquerda p/ Coimbra - M552		15:30	15:19	15:00
123,5	29,9	110	Casal do Ermio		15:30	15:20	15:01
125,1	28,3	80	Ponte		15:33	15:22	15:03
126,5	26,9	125	Cruzamento á Direita p/ Coimbra		15:35	15:24	15:05
126,8	26,6	125	Rotunda em Frente p/ Foz de Arouce		15:36	15:25	15:06
129,3	24,1	75	Foz de Arouce		15:40	15:29	15:09
130,3	23,1	65	Cruzamento á Esquerda p/ Semide - Rua dos Favaiois		15:42	15:30	15:11
133,3	20,1	125	Casal do Meio		15:47	15:35	15:15
136,4	17,0	85	Rotunda á Esquerda p/ Miranda do Corvo - N17-1		15:52	15:40	15:19
142,9	10,5	170	Miranda do Corvo		16:03	15:50	15:29
144,5	8,9	100	Em frente		16:05	15:53	15:31
144,7	8,7	100	Cruzamento á Esquerda p/ Gondramaz - Rua Dom Afonso Henriques		16:06	15:53	15:31
145,4	8,0	110	Rotunda á Esquerda p/ Gondramaz		16:07	15:54	15:32
145,6	7,8	110	Rotunda á Direita p/ Gondramaz - Rua João Paulo II		16:07	15:54	15:33
146,1	7,3	115	Rotunda pela Esquerda		16:08	15:55	15:33
146,3	7,1	120	Rotunda em Frente p/ Gondramaz		16:08	15:56	15:34
147,0	6,4	140	Cruzamento á Direita p/ Gondramaz - M555		16:10	15:57	15:35
147,5	5,9	145	Cruzamento á Direita p/ Gondramaz		16:10	15:57	15:35
147,9	5,5	160	Início de Subida		16:11	15:58	15:36
153,4	0,0	625	Meta Final / PM 2ª Cat. - Gondramaz		16:20	16:07	15:44