



XXI VOLTA AO MUNICÍPIO DE LOULÉ

1.ª Etapa - LOULÉ / BENAFIM - 72,7 km

2 de Abril de 2015 - Quinta-feira - 16H30

Alt.	Percurso	!	Quilómetros de etapa			Horários de passagem		
			Parcial	Percorridos	A percorrer	34 Km/h	36 Km/h	38 Km/h
	Partida Simbólica - Câmara Municipal de Loulé					16:20	16:20	16:20
	Avenida José da Costa Mealha							
	Rua Afonso de Albuquerque				1,5			
250	PARTIDA REAL - em frente à EDP		0,0	0,0	72,7	16:30	16:30	16:30
250	Rotunda: em frente, para São Brás de Alportel	BA	0,3	0,3	72,4	16:30	16:30	16:30
260	Rotunda: em frente, para São Brás de Alportel	BA	0,5	0,8	71,9	16:31	16:31	16:31
300	Vilarinhos - à esquerda, para São Romão	BA	6,2	7,0	65,7	16:42	16:41	16:41
360	São Romão - à esquerda, para Amendoeira	BA	1,0	8,0	64,7	16:44	16:43	16:42
450	Pela direita, para Amendoeira	BA	1,0	9,0	63,7	16:45	16:45	16:44
200	Amendoeira		2,3	11,3	61,4	16:49	16:48	16:47
270	Pontão do Vale - à direita, para Barranco do Velho	BA	2,9	14,2	58,5	16:55	16:53	16:52
175	Porto Nobre		0,8	15,0	57,7	16:56	16:55	16:53
100	Separador: à esquerda, para Querença	BA	2,1	17,1	55,6	17:00	16:58	16:57
240	Pombal		1,4	18,5	54,2	17:02	17:00	16:59
140	Passagem estreita (ponte)	BA	2,0	20,5	52,2	17:06	17:04	17:02
145	Rotunda: em frente, para Tôr	BA	0,7	21,2	51,5	17:07	17:05	17:03
125	Tôr - à esquerda, para Loulé	BA	1,6	22,8	49,9	17:10	17:08	17:06
120	Início de subida		0,8	23,6	49,1	17:11	17:09	17:07
300	PRÉMIO DE MONTANHA DE 3.ª CATEGORIA - Tôr	PM	1,6	25,2	47,5	17:14	17:12	17:09
210	Circular Norte: à esquerda, para o Centro de Saúde de Loulé	BA	3,3	28,5	44,2	17:20	17:17	17:15
230	Rotunda: à direita, para a Avenida Laginha Serafim	BA	0,9	29,4	43,3	17:21	17:19	17:16
250	Rotunda: em frente	BA	0,6	30,0	42,7	17:22	17:20	17:17
240	Rotunda: à direita	BA	0,3	30,3	42,4	17:23	17:20	17:17
230	À esquerda, para a Avenida 25 de Abril	BA	0,2	30,5	42,2	17:23	17:20	17:18
220	Rotunda: em frente, para Faro	BA	0,3	30,8	41,9	17:24	17:21	17:18
210	META VOLANTE - Snack-Bar Picadilly	MV	1,0	31,8	40,9	17:26	17:23	17:20
210	Rotunda: em frente, para Faro	BA	0,2	32,0	40,7	17:26	17:23	17:20
190	Rotunda: em frente, para Faro	BA	0,5	32,5	40,2	17:27	17:24	17:21
150	Separador: pela direita, para Almancil	BA	0,3	32,8	39,9	17:27	17:24	17:21
180	Vale Formoso		2,3	35,1	37,6	17:31	17:28	17:25
170	À direita, para Franqueada	BA	0,4	35,5	37,2	17:32	17:29	17:26
165	Poço da Amoreira		2,1	37,6	35,1	17:36	17:32	17:29
110	Franqueada - à direita, para Loulé	BA	1,0	38,6	34,1	17:38	17:34	17:30
120	Obras		0,9	39,5	33,2	17:39	17:35	17:32
130	Rotunda: em frente, para Loulé	BA	0,2	39,7	33,0	17:40	17:36	17:32
145	Separador: pela direita	BA	0,6	40,3	32,4	17:41	17:37	17:33
150	Circular: à esquerda, para Salir	BA	0,3	40,6	32,1	17:41	17:37	17:34
220	Rotunda: à esquerda, para Fonte de Boliqueime	BA	1,7	42,3	30,4	17:44	17:40	17:36
230	Rotunda: em frente, para Fonte de Boliqueime	BA	3,7	46,0	26,7	17:51	17:46	17:42
170	Separador: pela esquerda, para Fonte de Boliqueime	BA	4,1	50,1	22,6	17:58	17:53	17:49
160	À direita, para Fonte de Boliqueime	BA	0,7	50,8	21,9	17:59	17:54	17:50
150	EN125: à direita, para Fonte de Boliqueime	BA	2,7	53,5	19,2	18:04	17:59	17:54
150	À direita, para Alfones	BA	0,3	53,8	18,9	18:04	17:59	17:54
200	Tenoca - à direita, para Alfones	BA	3,1	56,9	15,8	18:10	18:04	17:59
240	META VOLANTE - Snack-Bar Hélio	MV	1,1	58,0	14,7	18:12	18:06	18:01
240	Alfones - à esquerda, para Picota - início de subida		0,5	58,5	14,2	18:13	18:07	18:02
380	PRÉMIO DE MONTANHA DE 3.ª CATEGORIA - Picota	PM	1,8	60,3	12,4	18:16	18:10	18:05
210	Parragil - à esquerda, para Benafim	BA	1,2	61,5	11,2	18:18	18:12	18:07
120	Ribeira de Algibre		4,5	66,0	6,7	18:26	18:20	18:14
110	Ponte / passagem estreita	BA	0,5	66,5	6,2	18:27	18:20	18:15
280	Alto Fica		3,5	70,0	2,7	18:33	18:26	18:20
290	Separador: em frente, para a Meta Final	BA	2,5	72,5	0,2	18:37	18:30	18:24
300	META FINAL - Grupo Desportivo de Benafim		0,2	72,7	0,0	18:38	18:31	18:24

BA - Bandeira amarela

XXI VOLTA AO MUNICÍPIO DE LOULÉ

2.ª Etapa - MONTE SECO - Contra-Relógio Individual - 2,4 km

3 de Abril de 2015 - Sexta-feira - 10H00

Alt.	Percurso	!	Quilómetros de etapa			Horários de passagem		
			Parcial	Percorridos	A percorrer	28 Km/h	30 Km/h	32 Km/h
195	PARTIDA REAL - Casa Ventura		0,0	0,0	2,4	10:00	10:00	10:00
210	Placa Monte Seco		0,5	0,5	1,9	10:01	10:00	10:00
235	Pela esquerda	BA	0,4	0,9	1,5	10:01	10:01	10:01
320	META FINAL		1,5	2,4	0,0	10:05	10:03	10:04

BA - Bandeira amarela

XXI VOLTA AO MUNICÍPIO DE LOULÉ

3.ª Etapa - ALFONTES - Circuito Bar Hélio (7 voltas) - 40,6 km

3 de Abril de 2015 - Sexta-feira - 16H30


Alt.	Percurso	!	Quilómetros de etapa			Horários de passagem		
			Parcial	Percorridos	A percorrer	34 Km/h	36 Km/h	38 Km/h
240	PARTIDA REAL - Bar Hélio (Alfontes)		0,0	0,0	40,6	16:30	16:30	16:30
240	À esquerda	BA	0,1	0,1	40,5	16:30	16:30	16:30
200	À esquerda, para Alfontes	BA	0,7	0,8	39,8	16:31	16:31	16:31
235	Alfontes - à direita, para Picota	BA	0,8	1,6	39,0	16:32	16:32	16:32
365	Picota - à esquerda, para Alfontes	BA	1,9	3,5	37,1	16:36	16:35	16:35
235	Alfontes - à direita, para a Meta	BA	1,8	5,3	35,3	16:39	16:38	16:38
240	1.ª passagem pela Meta Final		0,5	5,8	34,8	16:40	16:39	16:39
240	À esquerda	BA	0,1	5,9	34,7	16:40	16:39	16:39
200	À esquerda, para Alfontes	BA	0,7	6,6	34,0	16:41	16:41	16:40
235	Alfontes - à direita, para Picota / início de subida	BA ↗	0,8	7,4	33,2	16:43	16:42	16:41
365	PRÉMIO DE MONTANHA DE 3.ª CATEGORIA - Picota - à esquerda, para Alfontes	BA	1,9	9,3	31,3	16:46	16:45	16:44
235	Alfontes - à direita, para a Meta	BA	1,8	11,1	29,5	16:49	16:48	16:47
240	2.ª passagem pela Meta Final		0,5	11,6	29,0	16:50	16:49	16:48
240	À esquerda	BA	0,1	11,7	28,9	16:50	16:49	16:48
200	À esquerda, para Alfontes	BA	0,7	12,4	28,2	16:51	16:50	16:49
235	Alfontes - à direita, para Picota	BA	0,8	13,2	27,4	16:53	16:52	16:50
365	Picota - à esquerda, para Alfontes	BA	1,9	15,1	25,5	16:56	16:55	16:53
235	Alfontes - à direita, para a Meta	BA	1,8	16,9	23,7	16:59	16:58	16:56
240	3.ª passagem pela Meta Final		0,5	17,4	23,2	17:00	16:59	16:57
240	À esquerda	BA	0,1	17,5	23,1	17:00	16:59	16:57
200	À esquerda, para Alfontes	BA	0,7	18,2	22,4	17:02	17:00	16:58
235	Alfontes - à direita, para Picota / início de subida	BA ↗	0,8	19,0	21,6	17:03	17:01	17:00
365	PRÉMIO DE MONTANHA DE 3.ª CATEGORIA - Picota - à esquerda, para Alfontes	BA	1,9	20,9	19,7	17:06	17:04	17:03
235	Alfontes - à direita, para a Meta	BA	1,8	22,7	17,9	17:10	17:07	17:05
240	4.ª passagem pela Meta Final		0,5	23,2	17,4	17:10	17:08	17:06
240	À esquerda	BA	0,1	23,3	17,3	17:11	17:08	17:06
200	À esquerda, para Alfontes	BA	0,7	24,0	16,6	17:12	17:10	17:07
235	Alfontes - à direita, para Picota	BA	0,8	24,8	15,8	17:13	17:11	17:09
365	Picota - à esquerda, para Alfontes	BA	1,9	26,7	13,9	17:17	17:14	17:12
235	Alfontes - à direita, para a Meta	BA	1,8	28,5	12,1	17:20	17:17	17:15
240	5.ª passagem pela Meta Final		0,5	29,0	11,6	17:21	17:18	17:15
240	À esquerda	BA	0,1	29,1	11,5	17:21	17:18	17:15
200	À esquerda, para Alfontes	BA	0,7	29,8	10,8	17:22	17:19	17:17
235	Alfontes - à direita, para Picota / início de subida	BA ↗	0,8	30,6	10,0	17:24	17:21	17:18
365	PRÉMIO DE MONTANHA DE 3.ª CATEGORIA - Picota - à esquerda, para Alfontes	BA	1,9	32,5	8,1	17:27	17:24	17:21
235	Alfontes - à direita, para a Meta	BA	1,8	34,3	6,3	17:30	17:27	17:24
240	6.ª passagem pela Meta Final		0,5	34,8	5,8	17:31	17:28	17:24
240	À esquerda	BA	0,1	34,9	5,7	17:31	17:28	17:25
200	À esquerda, para Alfontes	BA	0,7	35,6	5,0	17:32	17:29	17:26
235	Alfontes - à direita, para Picota	BA	0,8	36,4	4,2	17:34	17:30	17:27
365	Picota - à esquerda, para Alfontes	BA	1,9	38,3	2,3	17:37	17:33	17:30
235	Alfontes - à direita, para a Meta	BA	1,8	40,1	0,5	17:40	17:36	17:33
240	META FINAL		0,5	40,6	0,0	17:41	17:37	17:34

BA - Bandeira amarela

XXI VOLTA AO MUNICÍPIO DE LOULÉ

4.ª Etapa - HOTEL PINHAL DO SOL / LOULÉ - 104,7 km

4 de Abril de 2015 - Sábado - 11H00

Alt.	Percurso	!	Quilómetros de etapa			Horários de passagem		
			Parcial	Percorridos	A percorrer	34 Km/h	36 Km/h	38 Km/h
	Partida Simbólica - Hotel Pinhal do Sol					10:50	10:50	10:50
80	PARTIDA REAL - Bar Verde Minho		0,0	0,0	104,7	11:00	11:00	11:00
70	À esquerda, para Quarteira	BA	0,6	0,6	104,1	11:01	11:01	11:00
75	Rotunda: em frente, para Quarteira	BA	1,2	1,8	102,9	11:03	11:03	11:02
70	Quarteira - rotunda: à direita, para Vilamoura	BA	1,5	3,3	101,4	11:05	11:05	11:05
75	Rotunda: em frente, para Vilamoura	BA	0,2	3,5	101,2	11:06	11:05	11:05
80	Separador: pela direita	BA	0,3	3,8	100,9	11:06	11:06	11:06
80	Separador: pela direita	BA	0,3	4,1	100,6	11:07	11:06	11:06
60	Semáforos: em frente		0,5	4,6	100,1	11:08	11:07	11:07
55	Rotunda: em frente	BA	0,5	5,1	99,6	11:09	11:08	11:08
55	Rotunda: pela esquerda, para Albufeira	BA	0,3	5,4	99,3	11:09	11:09	11:08
65	Pela esquerda, para Albufeira	BA	1,0	6,4	98,3	11:11	11:10	11:10
75	Rotunda: em frente, para a EN125	BA	2,2	8,6	96,1	11:15	11:14	11:13
80	Rotunda: em frente, para a EN125	BA	0,6	9,2	95,5	11:16	11:15	11:14
85	Rotunda: em frente, para a EN125	BA	0,7	9,9	94,8	11:17	11:16	11:15
90	EN125: à esquerda, para Portimão	BA	1,0	10,9	93,8	11:19	11:18	11:17
120	Fonte de Boliqueime: à direita, para Loulé	BA	3,8	14,7	90,0	11:25	11:24	11:23
140	Separador: pela esquerda, para Loulé	BA	2,2	16,9	87,8	11:29	11:28	11:26
160	Separador: pela direita, para Loulé	BA	0,7	17,6	87,1	11:31	11:29	11:27
250	Alto dos Matos - à esquerda, para Parragil	BA	1,4	19,0	85,7	11:33	11:31	11:30
260	Parragil - à esquerda, para Benafim	BA	1,3	20,3	84,4	11:35	11:33	11:32
155	Ribeira de Algibre		3,7	24,0	80,7	11:42	11:40	11:37
150	Ponte / passagem estreita	BA	0,2	24,2	80,5	11:42	11:40	11:38
305	Alto Fica		3,2	27,4	77,3	11:48	11:45	11:43
300	Benafim		3,4	30,8	73,9	11:54	11:51	11:48
310	Pela esquerda, para Alte (obras)	BA	0,9	31,7	73,0	11:55	11:52	11:50
225	META VOLANTE - Alte	MV	4,6	36,3	68,4	12:04	12:00	11:57
230	Rotunda: à direita, para Alte (centro)	BA	1,0	37,3	67,4	12:05	12:02	11:58
240	À esquerda, para Santa Margarida	BA	0,2	37,5	67,2	12:06	12:02	11:59
300	Santa Margarida - passagem estreita	BA	1,9	39,4	65,3	12:09	12:05	12:02
310	Pela direita	BA	0,2	39,6	65,1	12:09	12:06	12:02
370	Pela esquerda, para Águas Frias	BA	1,6	41,2	63,5	12:12	12:08	12:05
330	Sarnadas		2,5	43,7	61,0	12:17	12:12	12:09
310	À esquerda, para Monte Ruivo	BA	0,3	44,0	60,7	12:17	12:13	12:09
275	À direita, para Monte Ruivo	BA	2,6	46,6	58,1	12:22	12:17	12:13
300	Monte Ruivo		0,4	47,0	57,7	12:22	12:18	12:14
340	Cortinhola		3,4	50,4	54,3	12:28	12:24	12:19
350	Pela direita, para Salir	BA	1,1	51,5	53,2	12:30	12:25	12:21
260	Taipas - à esquerda, para Salir	BA	6,5	58,0	46,7	12:42	12:36	12:31
250	Rotunda: à direita, para Salir	BA	1,1	59,1	45,6	12:44	12:38	12:33
270	META VOLANTE - Salir - em frente, para Loulé	MV	1,0	60,1	44,6	12:46	12:40	12:34
200	Ponte de Salir		1,6	61,7	43,0	12:48	12:42	12:37
170	Vendas Novas		3,8	65,5	39,2	12:55	12:49	12:43
120	Tôr - à esquerda, para Querença	BA	2,1	67,6	37,1	12:59	12:52	12:46
145	Rotunda: em frente, para Querença	BA	1,6	69,2	35,5	13:02	12:55	12:49
140	Ponte / passagem estreita	BA	0,8	70,0	34,7	13:03	12:56	12:50
200	Pombal - à esquerda, para Corcitos	BA	2,0	72,0	32,7	13:07	13:00	12:53
180	Pirinéu		1,0	73,0	31,7	13:08	13:01	12:55
230	Corcitos		1,0	74,0	30,7	13:10	13:03	12:56
180	EN270: à direita, para Barranco do Velho	BA	3,7	77,7	27,0	13:17	13:09	13:02
190	Início de subida		1,5	79,2	25,5	13:19	13:12	13:05
370	Eira da Cevada - à direita, para Loulé	BA	2,8	82,0	22,7	13:24	13:16	13:09
400	PRÉMIO DE MONTANHA DE 3.ª CATEGORIA - Eira da Cevada	PM	0,7	82,7	22,0	13:25	13:17	13:10
200	Separador: pela esquerda, para Loulé	BA	6,5	89,2	15,5	13:37	13:28	13:20
250	Porto Nobre		2,1	91,3	13,4	13:41	13:32	13:24
350	Clareanes		1,7	93,0	11,7	13:44	13:35	13:26
260	Paixanito		2,7	95,7	9,0	13:48	13:39	13:31
240	Loulé - Circular: à direita, para Fonte de Boliqueime	BA	1,5	97,2	7,5	13:51	13:42	13:33
230	Rotunda: em frente, para a A22	BA	1,0	98,2	6,5	13:53	13:43	13:35
220	Rotunda: em frente, para a A22	BA	1,5	99,7	5,0	13:55	13:46	13:37
200	Rotunda do cata-vento: em frente, para Loulé	BA	1,7	101,4	3,3	13:58	13:49	13:40
210	Rotunda dos Bombeiros: inversão de sentido de marcha	BA	0,6	102,0	2,7	14:00	13:50	13:41
220	Avenida Andrade de Sousa		1,0	103,0	1,7	14:01	13:51	13:42
225	Rotunda: em frente, para Loulé	BA	0,2	103,2	1,5	14:02	13:52	13:42
230	Rotunda do Ciclista: à direita, para a rua Eng.º Duarte Pacheco	BA	0,3	103,5	1,2	14:02	13:52	13:43
235	À esquerda, para a Avenida Marçal Pacheco	BA	0,6	104,1	0,6	14:03	13:53	13:44
230	Rotunda: em frente, para a Avenida 25 de Abril	BA	0,4	104,5	0,2	14:04	13:54	13:45
230	META FINAL - Avenida 25 de Abril		0,2	104,7	0,0	14:04	13:54	13:45

BA - Bandeira amarela