


# XLI VOLTA AO ALGARVE

1.ª etapa / 1ère etape: LAGOS / ALBUFEIRA - 166,7 km

18/02/2015 - Quarta-feira / Mercredi

Concentração / Rassemblement : Parque de Feiras de Lagos (GPS 37.115056° / -8.678977°) - 10H00

Chegada / Arrivée : Câmara Municipal de Albufeira (GPS 37.091044° / -8.244621°)

Alt.	Percurso / Itinéraire horaire	!				Horários de passagem / Horaire (moyenne course)		
			Parcial / Parcel	Percorridos / Du départ	A percorrer / De l'arrivée	40 Km/h	42 Km/h	44 Km/h
	<b>Rotunda: em frente, para o centro</b>					<b>10:50</b>	<b>10:50</b>	<b>10:50</b>
	<b>Entrocamento: à direita, para Aljezur (EN120)</b>							
	<b>Entrocamento: em frente</b>				<b>1,1</b>			
<b>80</b>	<b>Partida Real / Départ Réel - saída para Aljezur - placa Falfeira</b>		<b>0,0</b>	<b>0,0</b>	<b>166,7</b>	<b>11:00</b>	<b>11:00</b>	<b>11:00</b>
100	Portelas		0,6	0,6	166,2	11:00	11:00	11:00
120	Bensafrim - à esquerda, para Barão de São João	BA	5,8	6,4	160,3	11:09	11:09	11:08
<b>115</b>	<b>Passagem estreita / Passage étroit</b>	<b>BA</b>	<b>4,0</b>	<b>10,4</b>	<b>156,3</b>	<b>11:15</b>	<b>11:15</b>	<b>11:14</b>
120	Barão de São João		0,3	10,7	156,0	11:16	11:15	11:14
115	À esquerda e à direita, para Sagres	BA	0,1	10,8	155,9	11:16	11:15	11:15
120	Barão de São Miguel		3,5	14,4	152,4	11:21	11:20	11:19
100	EN125: à esquerda, para Lagos	BA	2,9	17,2	149,5	11:26	11:25	11:23
95	Rotunda: em frente	BA	0,9	18,1	148,7	11:27	11:26	11:25
90	Rotunda: em frente	BA	2,6	20,6	146,1	11:31	11:30	11:28
100	Rotunda: pela direita	BA	2,0	22,6	144,1	11:34	11:32	11:31
95	Separador: pela direita	BA	3,7	26,3	140,4	11:40	11:38	11:36
105	Lagos - rotunda: em frente, para o centro	BA	1,5	27,8	138,9	11:42	11:40	11:38
100	Rotunda: em frente, para o centro	BA	0,7	28,5	138,2	11:43	11:41	11:39
90	Rotunda: em frente, para o centro	BA	0,6	29,1	137,6	11:44	11:42	11:40
<b>60</b>	<b>Meta Volante / Sprint - Lagos</b>	<b>MV</b>	<b>0,9</b>	<b>30,0</b>	<b>136,8</b>	<b>11:45</b>	<b>11:43</b>	<b>11:41</b>
60	Separador: pela direita	BA	0,9	30,9	135,9	11:47	11:44	11:42
55	Separador: pela direita	BA	0,6	31,5	135,3	11:48	11:45	11:43
55	Rotunda: pela esquerda, para Portimão	BA	1,0	32,4	134,3	11:49	11:47	11:45
50	Separador: pela direita, para Portimão	BA	0,2	32,6	134,1	11:49	11:47	11:45
50	Rotunda: pela direita, para Portimão	BA	0,3	32,9	133,8	11:50	11:47	11:45
50	Rotunda: pela esquerda, para Portimão	BA	0,5	33,4	133,3	11:51	11:48	11:46
65	Separador: pela direita, para Portimão	BA	0,8	34,2	132,5	11:52	11:49	11:47
90	Rotunda: em frente	BA	2,4	36,6	130,2	11:55	11:53	11:50
60	Odeáxere		0,8	37,4	129,4	11:57	11:54	11:51
50	Rotunda: em frente	BA	2,9	40,3	126,4	12:01	11:58	11:55
50	Separador: pela direita	BA	5,2	45,5	121,2	12:09	12:06	12:03
<b>60</b>	<b>Abertura de abastecimento / Début de ravitaillement</b>		<b>3,6</b>	<b>49,2</b>	<b>117,6</b>	<b>12:15</b>	<b>12:11</b>	<b>12:08</b>
75	Separador: pela direita	BA	3,9	53,1	113,7	12:21	12:17	12:13
85	Separador: pela direita	BA	2,7	55,7	111,0	12:25	12:21	12:17
90	À direita, para Silves	BA	0,4	56,1	110,6	12:25	12:21	12:17
100	Rotunda: em frente, para Silves	BA	2,4	58,5	108,2	12:29	12:25	12:21
100	Rotunda: em frente, para Silves	BA	0,2	58,7	108,0	12:29	12:25	12:21
95	Separador: pela direita	BA	2,9	61,5	105,2	12:33	12:29	12:25
65	Separador: à esquerda, para Silves	BA	1,4	62,9	103,8	12:36	12:31	12:27
60	Silves - à direita, para São Bartolomeu de Messines	BA	0,3	63,2	103,5	12:36	12:31	12:27
60	Separador: pela direita	BA	0,3	63,5	103,2	12:36	12:32	12:28
60	Rotunda: em frente, para São Bartolomeu de Messines	BA	0,4	63,9	102,8	12:37	12:32	12:28
60	Separador: pela direita	BA	0,4	64,3	102,4	12:38	12:33	12:29
180	Separador: pela direita	BA	14,0	78,3	88,5	12:59	12:53	12:48
130	Rotunda: em frente, para Alte	BA	1,9	80,1	86,6	13:02	12:56	12:51
130	Rotunda: em frente, para Alte	BA	1,2	81,3	85,4	13:04	12:58	12:52
135	Rotunda: pela esquerda, para Alte	BA	0,3	81,6	85,1	13:04	12:58	12:53
130	Rotunda: à direita, para Alte	BA	0,8	82,4	84,4	13:05	12:59	12:54
150	Rotunda: em frente, para Salir	BA	1,5	83,9	82,9	13:07	13:01	12:56
160	Messines de Baixo		0,8	84,6	82,1	13:09	13:03	12:57
230	Alte - rotunda: em frente, para Salir	BA	6,1	90,7	76,0	13:18	13:11	13:05
<b>250</b>	<b>Abertura de abastecimento apeado / Début de zone de ravitaillement pied à terre</b>		<b>2,7</b>	<b>93,4</b>	<b>73,3</b>	<b>13:22</b>	<b>13:15</b>	<b>13:09</b>
<b>260</b>	<b>Fecho de abastecimento apeado / Fin de zone de ravitaillement pied à terre</b>		<b>2,0</b>	<b>95,4</b>	<b>71,4</b>	<b>13:25</b>	<b>13:18</b>	<b>13:12</b>
300	Benafim - em frente, para Loulé	BA	1,0	96,3	70,4	13:27	13:20	13:13
250	À direita, para Loulé	BA	0,2	96,5	70,2	13:27	13:20	13:13
100	Ribeira de Algibre - à esquerda, para Tôr	BA	6,7	103,2	63,5	13:37	13:30	13:23
105	Funchais		3,3	106,6	60,2	13:42	13:34	13:27
110	Tôr - à direita, para Loulé	BA	2,1	108,6	58,1	13:45	13:37	13:30
<b>115</b>	<b>Início de subida / Début col</b>		<b>0,6</b>	<b>109,2</b>	<b>57,5</b>	<b>13:46</b>	<b>13:38</b>	<b>13:31</b>
<b>290</b>	<b>PM 3.ª Cat. / Col 3ème Cat. - Tôr</b>	<b>PM</b>	<b>1,5</b>	<b>110,7</b>	<b>56,0</b>	<b>13:48</b>	<b>13:40</b>	<b>13:33</b>
230	Loulé - rotunda: à esquerda, para o Centro de Saúde	BA	3,5	114,2	52,5	13:54	13:46	13:38
225	Centro de Saúde: à direita, para Loulé (centro)	BA	0,9	115,1	51,6	13:55	13:47	13:39
220	Rotunda: em frente, para Loulé (centro)	BA	0,5	115,6	51,1	13:56	13:48	13:40
220	Rotunda: pela direita	BA	0,4	116,0	50,7	13:57	13:48	13:40
215	À esquerda, para a Avenida 25 de Abril	BA	0,3	116,3	50,4	13:57	13:49	13:41
210	À direita, para a Praça da República	BA	0,2	116,5	50,2	13:57	13:49	13:41

205	Rotunda: em frente, para Fonte de Boliqueime	BA	0,8	117,3	49,5	13:58	13:50	13:42
215	Rotunda: em frente, para Fonte de Boliqueime	BA	1,2	118,5	48,3	14:00	13:52	13:44
220	Rotunda: em frente, para Fonte de Boliqueime	BA	3,6	122,1	44,6	14:06	13:57	13:49
160	Separador: pela direita	BA	4,0	126,1	40,6	14:12	14:03	13:54
140	À direita, para Fonte de Boliqueime	BA	0,7	126,8	39,9	14:13	14:04	13:55
100	Fonte de Boliqueime: à direita, para Portimão	BA	2,2	129,0	37,8	14:16	14:07	13:58
110	Patã		3,7	132,7	34,0	14:22	14:12	14:04
125	Cruzamento: em frente, para Portimão	BA	3,1	135,9	30,9	14:27	14:17	14:08
115	À direita, para Albufeira	BA	1,8	137,6	29,1	14:30	14:20	14:10
110	Rotunda: à esquerda, para Albufeira	BA	0,2	137,8	28,9	14:30	14:20	14:11
110	Rotunda: em frente, para Albufeira	BA	0,2	138,0	28,7	14:30	14:20	14:11
80	Separador: pela direita, para Albufeira	BA	1,3	139,3	27,4	14:32	14:22	14:13
70	Rotunda: em frente, para Albufeira	BA	0,5	139,8	26,9	14:33	14:23	14:13
75	Rotunda: em frente, para Albufeira	BA	0,4	140,2	26,5	14:33	14:23	14:14
70	Albufeira - rotunda: à esquerda, para a Meta Final	BA	0,6	140,8	26,0	14:34	14:24	14:15
100	Rotunda: em frente	BA	0,5	141,3	25,5	14:35	14:25	14:15
85	<b>Meta Volante / Sprint - Primeira passagem pela Meta Final / Premier passage sur la ligne d'arrivée</b>	<b>MV</b>	<b>0,6</b>	<b>141,9</b>	<b>24,9</b>	<b>14:36</b>	<b>14:26</b>	<b>14:16</b>
95	Rotunda: em frente	BA	0,4	142,3	24,5	14:37	14:26	14:17
100	Rotunda: em frente	BA	0,6	142,8	23,9	14:37	14:27	14:18
90	Rotunda: em frente	BA	0,9	143,7	23,0	14:39	14:28	14:19
90	Rotunda: em frente	BA	0,6	144,3	22,4	14:40	14:29	14:20
100	Rotunda: em frente	BA	3,7	148,1	18,7	14:45	14:35	14:25
85	Vale Carro		0,9	148,9	17,8	14:47	14:36	14:26
90	EN125: à esquerda, para Portimão	BA	3,8	152,8	14,0	14:53	14:42	14:31
100	Fonte de Boliqueime: em frente, para Portimão		1,1	153,9	12,9	14:54	14:43	14:33
110	Patã		3,7	157,6	9,1	15:00	14:49	14:38
125	Cruzamento: em frente, para Portimão	BA	3,1	160,7	6,0	15:05	14:53	14:42
115	À direita, para Albufeira	BA	1,8	162,5	4,2	15:07	14:56	14:45
110	Rotunda: à esquerda, para Albufeira	BA	0,2	162,7	4,0	15:08	14:56	14:45
110	Rotunda: em frente, para Albufeira	BA	0,2	162,9	3,8	15:08	14:56	14:45
80	Separador: pela direita, para Albufeira	BA	1,3	164,2	2,6	15:10	14:58	14:47
70	Rotunda: em frente, para Albufeira	BA	0,5	164,7	2,1	15:11	14:59	14:48
75	Rotunda: em frente, para Albufeira	BA	0,4	165,1	1,7	15:11	14:59	14:48
70	Albufeira - rotunda: à esquerda, para a Meta Final	BA	0,6	165,7	1,1	15:12	15:00	14:49
100	Rotunda: em frente, para a Meta Final	BA	0,5	166,2	0,6	15:13	15:01	14:50
85	<b>Meta Final / Arrivée - Câmara Municipal de Albufeira</b>		<b>0,6</b>	<b>166,7</b>	<b>0,0</b>	<b>15:14</b>	<b>15:02</b>	<b>14:51</b>

BA - Bandeira amarela / Drapeau jaune

# XLI VOLTA AO ALGARVE



2.ª etapa / 2ème étape: LAGOA / MONCHIQUE - 197,2 km

19/02/2015 - Quinta-feira / Jeudi

Concentração / Rassemblement: Auditório Municipal de Lagoa (GPS 37.136945° / -8.457999°) - 10H00

Chegada / Arrivée: Monchique - Associação Humanitária dos Bombeiros Voluntários de Monchique (GPS 37.319696° / -8.553872°)

Alt.	Percurso / Itinéraire horaire	!				Horários de passagem / Horaire (moyenne course)		
			Parcial / Parcel	Percorridos / Du départ	A percorrer / De l'arrivée	40 Km/h	42 Km/h	44 Km/h
	<b>Partida Simbólica / Départ Fictif - Auditório Municipal de Lagoa</b>					<b>10:50</b>	<b>10:50</b>	<b>10:50</b>
	À esquerda, pela R. Francisco L. M. Veloso							
	À direita, pela R. Madre Teresa de Saldanha							
	À direita, pela R. Ernesto Cabrita							
	<b>Rotunda: pela direita, para a EN125</b>				<b>0,5</b>			
<b>80</b>	<b>Partida Real / Départ Réel - EN125: saída para Portimão, na placa de final de localidade</b>		<b>0,0</b>	<b>0,0</b>	<b>197,2</b>	<b>11:00</b>	<b>11:00</b>	<b>11:00</b>
80	Separador: pela direita, para Ferragudo	BA	3,4	3,4	193,8	11:05	11:04	11:04
70	Rotunda: em frente	BA	1,6	5,0	192,2	11:07	11:07	11:06
75	Rotunda: em frente	BA	0,6	5,5	191,6	11:08	11:08	11:07
70	Rotunda: em frente	BA	0,5	6,0	191,1	11:09	11:08	11:08
65	Parchal		0,2	6,2	190,9	11:09	11:09	11:08
60	Rotunda: em frente	BA	0,4	6,6	190,5	11:10	11:09	11:09
60	Rotunda: à esquerda, para Ferragudo	BA	0,2	6,8	190,3	11:10	11:09	11:09
60	Rotunda: em frente, para Ferragudo	BA	0,2	7,0	190,1	11:10	11:10	11:09
60	Rotunda: à esquerda, para Ferragudo	BA	0,5	7,5	189,6	11:11	11:10	11:10
30	Ferragudo - à direita e à esquerda, para Carvoeiro	BA	0,9	8,4	188,7	11:12	11:12	11:11
30	Pela direita, para Carvoeiro	BA	0,3	8,7	188,4	11:13	11:12	11:12
110	À esquerda, para Lagoa	BA	0,7	9,4	187,7	11:14	11:13	11:12
120	Pela esquerda, para Lagoa	BA	1,7	11,1	186,1	11:16	11:16	11:15
125	Rotunda: à direita, para Lagoa	BA	1,9	13,0	184,2	11:19	11:18	11:17
120	Sesmarias		0,4	13,4	183,8	11:20	11:19	11:18
80	Rotunda: pela esquerda, para Lagoa	BA	2,6	16,0	181,2	11:24	11:23	11:21
85	Rotunda: pela esquerda, para Lagoa	BA	1,5	17,4	179,7	11:26	11:25	11:24
85	Lagoa - EN125: à esquerda, para Portimão	BA	0,4	17,8	179,3	11:27	11:25	11:24
90	Rotunda: em frente, para Portimão	BA	0,6	18,4	178,7	11:27	11:26	11:25
80	Separador: pela direita, para Portimão	BA	3,8	22,2	175,0	11:33	11:32	11:30
65	Separador: pela direita, para Portimão	BA	7,8	30,0	167,1	11:45	11:43	11:41
50	Rotunda: à direita, para o Autódromo Internacional do Algarve	BA	5,6	35,7	161,5	11:54	11:51	11:49
60	Rotunda: em frente, para o Autódromo Internacional do Algarve	BA	0,5	36,2	161,0	11:54	11:52	11:49
105	Rotunda: em frente, para o Autódromo Internacional do Algarve	BA	1,1	37,3	159,9	11:56	11:53	11:51
115	Rotunda: em frente, para o Autódromo Internacional do Algarve	BA	0,8	38,0	159,1	11:57	11:54	11:52
120	Rotunda: à esquerda, para o Autódromo Internacional do Algarve	BA	5,3	43,4	153,8	12:05	12:02	11:59
120	Rotunda: à direita, para o Autódromo Internacional do Algarve	BA	0,8	44,2	153,0	12:06	12:03	12:00
120	Entrada no interior do Autódromo Internacional do Algarve		0,2	44,4	152,8	12:07	12:04	12:01
<b>130</b>	<b>Meta Volante / Sprint - Autódromo Internacional do Algarve</b>	<b>MV</b>	<b>2,0</b>	<b>46,4</b>	<b>150,8</b>	<b>12:10</b>	<b>12:06</b>	<b>12:03</b>
120	Saída do interior do Autódromo Internacional do Algarve		2,0	48,3	148,8	12:13	12:09	12:06
120	À direita e à esquerda, para a saída	BA	0,1	48,4	148,7	12:13	12:09	12:06
120	Rotunda: à esquerda, para a saída	BA	0,1	48,5	148,6	12:13	12:10	12:06
<b>120</b>	<b>Abertura de abastecimento / Début de ravitaillement</b>		<b>1,0</b>	<b>49,5</b>	<b>147,6</b>	<b>12:15</b>	<b>12:11</b>	<b>12:08</b>
125	Rotunda: em frente, para EN125	BA	0,3	49,8	147,3	12:15	12:11	12:08
110	Rotunda: em frente, para EN125	BA	5,3	55,2	142,0	12:23	12:19	12:15
115	Rotunda: em frente, para EN125	BA	0,6	55,8	141,4	12:24	12:20	12:16
110	Rotunda: em frente, para EN125	BA	1,7	57,5	139,7	12:27	12:22	12:19
50	Rotunda: à direita, para Lagos	BA	0,6	58,1	139,1	12:27	12:23	12:19
60	Odeáxere		1,9	59,9	137,2	12:30	12:26	12:22
70	Rotunda: em frente, para Lagos	BA	1,8	61,7	135,4	12:33	12:29	12:24
85	Separador: pela direita	BA	0,8	62,5	134,6	12:34	12:30	12:26
50	Lagos - separador: pela direita	BA	2,4	64,9	132,3	12:38	12:33	12:29
60	Rotunda: à esquerda, para o centro	BA	0,5	65,4	131,8	12:39	12:34	12:30
60	Rotunda: à esquerda, para o centro	BA	0,4	65,8	131,4	12:39	12:34	12:30
60	Rotunda: em frente, para o centro	BA	0,3	66,1	131,1	12:40	12:35	12:30
60	Rotunda: em frente, para o centro	BA	1,0	67,1	130,1	12:41	12:36	12:32
60	Separador: pela direita	BA	0,3	67,4	129,8	12:42	12:37	12:32
85	Rotunda: em frente	BA	1,1	68,5	128,7	12:43	12:38	12:34
90	Rotunda: em frente	BA	0,9	69,3	127,8	12:45	12:40	12:35
85	Rotunda: em frente	BA	0,5	69,8	127,3	12:45	12:40	12:36
105	Rotunda: em frente, para Vila do Bispo	BA	0,6	70,4	126,7	12:46	12:41	12:36
125	Separador: pela direita	BA	0,9	71,3	125,8	12:48	12:42	12:38
115	Rotunda: em frente	BA	0,7	72,0	125,1	12:49	12:43	12:39
90	Separador: pela direita	BA	2,8	74,8	122,4	12:53	12:47	12:42
60	Rotunda: em frente	BA	1,2	76,0	121,2	12:55	12:49	12:44
100	Rotunda: em frente	BA	1,8	77,8	119,4	12:57	12:52	12:47
100	Rotunda: em frente	BA	2,6	80,3	116,8	13:01	12:55	12:50
95	Rotunda: em frente	BA	4,4	84,7	112,4	13:08	13:02	12:56
135	Raposeira		5,2	89,9	107,3	13:16	13:09	13:03

135	À direita, para Vila do Bispo	BA	0,4	90,3	106,9	13:16	13:10	13:04
140	Vila do Bispo - rotunda: em frente	BA	0,1	90,4	106,8	13:16	13:10	13:04
<b>140</b>	<b>Meta Volante / Sprint - Vila do Bispo</b>	<b>MV</b>	<b>0,2</b>	<b>90,6</b>	<b>106,6</b>	<b>13:17</b>	<b>13:10</b>	<b>13:04</b>
140	Rotunda: à direita, para Aljezur	BA	0,3	90,8	106,3	13:17	13:11	13:05
140	Pela esquerda	BA	0,1	90,9	106,2	13:17	13:11	13:05
145	À esquerda, para Aljezur	BA	0,2	91,1	106,0	13:18	13:11	13:05
100	Carrapateira		12,9	104,0	93,1	13:37	13:30	13:23
<b>230</b>	<b>Ponto alto / Point haut</b>		<b>8,9</b>	<b>112,9</b>	<b>84,2</b>	<b>13:51</b>	<b>13:42</b>	<b>13:35</b>
<b>225</b>	<b>Abertura de abastecimento apeado / Début de zone de ravitaillement pied à terre</b>		<b>1,0</b>	<b>113,9</b>	<b>83,2</b>	<b>13:52</b>	<b>13:44</b>	<b>13:36</b>
<b>230</b>	<b>Fecho de abastecimento apeado / Fin de zone de ravitaillement pied à terre</b>		<b>2,0</b>	<b>115,9</b>	<b>81,2</b>	<b>13:55</b>	<b>13:47</b>	<b>13:39</b>
140	Alfambras - à esquerda, para Aljezur	BA	5,4	121,4	75,8	14:03	13:55	13:47
75	Aljezur		6,5	127,9	69,3	14:13	14:04	13:56
<b>75</b>	<b>Meta Volante / Sprint - Aljezur</b>	<b>MV</b>	<b>0,9</b>	<b>128,8</b>	<b>68,4</b>	<b>14:15</b>	<b>14:05</b>	<b>13:57</b>
75	À direita, para Monchique	BA	0,3	129,1	68,1	14:15	14:06	13:57
80	Separador: pela direita	BA	0,5	129,6	67,6	14:16	14:06	13:58
<b>100</b>	<b>Início de subida / Début col</b>		<b>1,6</b>	<b>131,2</b>	<b>66,0</b>	<b>14:18</b>	<b>14:09</b>	<b>14:00</b>
<b>390</b>	<b>PM 3.ª Cat. / Col 3ème Cat. - placa concelho de Monchique</b>	<b>PM</b>	<b>5,2</b>	<b>136,3</b>	<b>60,8</b>	<b>14:26</b>	<b>14:16</b>	<b>14:07</b>
440	Marmeleite		7,3	143,7	53,5	14:37	14:27	14:17
480	À esquerda, para Portela da Viúva	BA	5,0	148,6	48,5	14:45	14:34	14:24
490	Pé de Frio		3,5	152,1	45,1	14:50	14:39	14:29
520	Chilrão		2,0	154,1	43,1	14:53	14:42	14:32
<b>600</b>	<b>Ponto alto / Point haut - à direita, para Monchique</b>	<b>BA</b>	<b>7,1</b>	<b>161,2</b>	<b>36,0</b>	<b>15:04</b>	<b>14:52</b>	<b>14:41</b>
550	Em frente, para Monchique	BA	0,7	161,9	35,3	15:05	14:53	14:42
500	À direita, para Monchique	BA	1,1	163,0	34,2	15:06	14:55	14:44
480	Monchique - separador: em frente	BA	3,5	166,4	30,7	15:12	15:00	14:49
<b>475</b>	<b>Primeira passagem pela Meta Final / Premier passage sur la ligne d'arrivée</b>		<b>0,1</b>	<b>166,5</b>	<b>30,6</b>	<b>15:12</b>	<b>15:00</b>	<b>14:49</b>
475	À esquerda, para Fóia	BA	0,3	166,8	30,3	15:12	15:00	14:49
515	Rotunda: à direita, para Fóia	BA	0,3	167,1	30,0	15:13	15:01	14:50
625	À direita, para Jardim das Oliveiras	BA	1,9	169,0	28,1	15:15	15:03	14:52
665	À direita, para Monchique	BA	2,7	171,7	25,5	15:19	15:07	14:56
650	À esquerda, para Portela da Viúva	BA	0,9	172,6	24,6	15:21	15:08	14:57
580	Peso		0,1	172,7	24,5	15:21	15:09	14:57
585	Alcaria do Peso		0,6	173,3	23,9	15:22	15:09	14:58
550	À direita, para Monchique	BA	1,0	174,3	22,9	15:23	15:11	14:59
500	À direita, para Monchique	BA	2,0	176,2	20,9	15:26	15:14	15:02
480	Monchique		2,8	179,0	18,1	15:31	15:18	15:06
<b>475</b>	<b>Segunda passagem pela Meta Final / Deuxième passage sur la ligne d'arrivée</b>		<b>0,8</b>	<b>179,8</b>	<b>17,3</b>	<b>15:32</b>	<b>15:19</b>	<b>15:07</b>
475	À esquerda, para Fóia	BA	0,4	180,2	16,9	15:32	15:19	15:08
575	Rotunda: em frente, para Portimão	BA	0,2	180,4	16,7	15:33	15:20	15:08
465	À direita e à esquerda, para Alferce	BA	0,4	180,8	16,3	15:33	15:20	15:08
<b>430</b>	<b>À esquerda, para Fonte Santa - Passagem estreita / Passage étroit</b>	<b>BA</b>	<b>4,1</b>	<b>184,9</b>	<b>12,3</b>	<b>15:39</b>	<b>15:26</b>	<b>15:14</b>
<b>410</b>	<b>Pela esquerda - Descida perigosa / Descente dangereuse</b>	<b>BA</b>	<b>0,4</b>	<b>185,3</b>	<b>11,9</b>	<b>15:40</b>	<b>15:27</b>	<b>15:15</b>
<b>210</b>	<b>Início de subida / Début col</b>		<b>2,0</b>	<b>187,2</b>	<b>9,9</b>	<b>15:43</b>	<b>15:30</b>	<b>15:17</b>
<b>560</b>	<b>PM 3.ª Cat. / Col 3ème Cat. - à esquerda, para Monchique</b>	<b>PM</b>	<b>4,5</b>	<b>191,7</b>	<b>5,4</b>	<b>15:50</b>	<b>15:36</b>	<b>15:23</b>
480	Monchique		4,8	196,5	0,7	15:57	15:43	15:30
<b>475</b>	<b>Meta Final / Arrivée - A.H. Bombeiros Voluntários de Monchique</b>		<b>0,7</b>	<b>197,2</b>	<b>0,0</b>	<b>15:58</b>	<b>15:44</b>	<b>15:31</b>

BA - Bandeira amarela / Drapeau jaune

# XLI VOLTA AO ALGARVE

3.ª etapa / 3ème étape: VILA DO BISPO / CABO DE SÃO VICENTE - 19 km

20/02/2015 - Sexta-feira / Vendredi

Contra-relógio Individual / Contre-la-montre Individuel

Concentração / *Rassemblement* : Câmara Municipal de Vila do Bispo (GPS 37.081605° / -8.912521°) - 11H30

Chegada / *Arrivée* : Cabo de São Vicente (GPS 37.023499° / -8.995317°)

Alt.	Percurso / <i>Itinéraire horaire</i>	!				Horários de passagem / <i>Horaire (moyenne course)</i>		
			Parcial / <i>Parciel</i>	Percorridos / <i>Du départ</i>	A percorrer / <i>De l'arrivée</i>	44 km/h	46 km/h	48 km/h
130	Partida / <i>Départ</i> - Câmara Municipal de Vila do Bispo		0,0	0,0	19,0	12:30	12:30	12:30
130	À esquerda, para o centro	BA	0,1	0,10	18,9	12:30	12:30	12:30
130	Rotunda: à direita	BA	0,1	0,19	18,8	12:30	12:30	12:30
135	À esquerda	BA	0,1	0,29	18,7	12:30	12:30	12:30
140	Cruzamento: em frente	BA	0,1	0,39	18,6	12:30	12:30	12:30
150	À direita, para Vila do Bispo	BA	0,3	0,68	18,3	12:30	12:30	12:30
135	À direita, para o centro	BA	0,6	1,27	17,7	12:31	12:31	12:31
125	Rotunda: à esquerda, para EN125 (Sagres)	BA	0,4	1,66	17,3	12:32	12:32	12:32
70	Placa Sagres		7,5	9,16	9,8	12:42	12:42	12:41
80	À esquerda, para o centro	BA	0,9	10,04	9,0	12:44	12:43	12:42
80	Rotunda: à direita	BA	0,2	10,23	8,8	12:44	12:43	12:43
80	À esquerda, para o porto da Baleeira	BA	0,1	10,33	8,7	12:44	12:43	12:43
80	Rotunda: em frente	BA	0,4	10,72	8,3	12:45	12:44	12:43
75	À esquerda, para Baleeira	BA	0,2	10,91	8,1	12:45	12:44	12:44
80	Rotunda: pela direita	BA	0,4	11,30	7,7	12:45	12:45	12:44
85	Pela esquerda, junto ao Restaurante Vila Velha	BA	0,4	11,69	7,3	12:46	12:45	12:45
90	Pela direita (Hotel Navegador)	BA	0,1	11,79	7,2	12:46	12:45	12:45
85	À esquerda, para Restaurante Telheiro do Infante	BA	0,4	12,18	6,8	12:47	12:46	12:45
80	À esquerda, para a praia da Mareta	BA	0,1	12,28	6,7	12:47	12:46	12:45
70	Empedrado		0,2	12,47	6,5	12:47	12:46	12:46
85	Rotunda: à esquerda, para a Fortaleza de Sagres	BA	0,3	12,76	6,2	12:47	12:47	12:46
90	Rotunda: em frente, para o Cabo de São Vicente	BA	0,3	13,06	5,9	12:48	12:47	12:46
85	Meta Final / <i>Arrivée</i> - Cabo de São Vicente		5,9	19,00	0,0	12:56	12:55	12:54

BA - Bandeira amarela / Drapeau jaune

# XLI VOLTA AO ALGARVE

4.ª etapa /4ème etape: TAVIRA / ALTO DO MALHÃO (LOULÉ) - 218,3 km

21/02/2015 - Sábado / Samedi

Concentração / Rassemblement: Parque de Feiras de Tavira (GPS 37.140288° / -7.644947°) - 10H00

Chegada / Arrivée: Alto do Malhão, concelho de Loulé (GPS 37.301386° / -8.101110°)

Alt.	Percurso / Itinéraire horaire	!	Quilómetros de etapa / Kilomètres de l'étape			Horários de passagem / Horaire (moyenne course)		
			Parcial / Parciel	Percorridos / Du départ	A percorrer / De l'arrivée	40 Km/h	42 Km/h	44 Km/h
	<b>Partida Simbólica / Départ Fictif - Parque de Feiras de Tavira</b>					<b>10:50</b>	<b>10:50</b>	<b>10:50</b>
	<b>Rotunda: à direita, para EN125</b>							
	<b>EN125: rotunda; à esquerda, para Vila Real de Santo António</b>				<b>2,1</b>			
<b>60</b>	<b>Partida Real / Départ Réel - após a rotunda à direita, para Tavira (centro)</b>		<b>0,0</b>	<b>0,0</b>	<b>218,3</b>	<b>11:00</b>	<b>11:00</b>	<b>11:00</b>
60	Rotunda: em frente	BA	0,1	0,1	218,2	11:00	11:00	11:00
50	À esquerda, para a ponte nova	BA	0,3	0,4	217,9	11:00	11:00	11:00
40	Rotunda: em frente	BA	0,9	1,3	217,0	11:01	11:01	11:01
40	Rotunda da Polícia de Segurança Pública: em frente	BA	0,2	1,5	216,8	11:02	11:02	11:02
60	À esquerda, para Santa Luzia	BA	0,7	2,2	216,1	11:03	11:03	11:03
60	À esquerda, para Santa Luzia (centro)	BA	1,9	4,1	214,2	11:06	11:05	11:05
65	Pedras d'El Rei	BA	1,9	6,0	212,3	11:09	11:08	11:08
<b>80</b>	<b>Passagem estreita / Passage étroit</b>	<b>BA</b>	<b>0,6</b>	<b>6,6</b>	<b>211,7</b>	<b>11:09</b>	<b>11:09</b>	<b>11:09</b>
80	EN125: à esquerda, para Faro	BA	0,1	6,7	211,6	11:10	11:09	11:09
75	Luz de Tavira - à direita, para Santo Estêvão	BA	1,9	8,6	209,7	11:12	11:12	11:11
90	Santo Estêvão - em frente	BA	4,0	12,6	205,7	11:18	11:18	11:17
100	À direita, para Prego	BA	0,1	12,7	205,6	11:19	11:18	11:17
140	Prego - à direita, para Tavira	BA	1,7	14,4	203,9	11:21	11:20	11:19
95	Rotunda: em frente, para Santa Margarida	BA	1,2	15,6	202,7	11:23	11:22	11:21
75	Santa Margarida - rotunda: em frente	BA	1,4	17,0	201,3	11:25	11:24	11:23
60	EN125: à esquerda, para Vila Real de Santo António	BA	2,0	19,0	199,3	11:28	11:27	11:25
60	Rotunda: em frente, para Vila Real de Santo António	BA	1,5	20,5	197,8	11:30	11:29	11:27
55	Rotunda: em frente, para Vila Real de Santo António	BA	0,5	21,0	197,3	11:31	11:30	11:28
65	Rotunda: em frente, para Vila Real de Santo António	BA	1,0	22,0	196,3	11:33	11:31	11:30
80	Conceição de Tavira	BA	3,0	25,0	193,3	11:37	11:35	11:34
<b>70</b>	<b>Meta Volante / Sprint - Restaurante Alpendre</b>	<b>MV</b>	<b>5,5</b>	<b>30,5</b>	<b>187,8</b>	<b>11:45</b>	<b>11:43</b>	<b>11:41</b>
60	Rotunda: em frente, para Vila Real de Santo António	BA	3,0	33,5	184,8	11:50	11:47	11:45
60	Rotunda: em frente, para Vila Real de Santo António	BA	0,2	33,7	184,6	11:50	11:48	11:45
70	Altura		2,3	36,0	182,3	11:54	11:51	11:49
65	Rotunda: em frente, para Vila Real de Santo António	BA	1,0	37,0	181,3	11:55	11:52	11:50
65	Rotunda: em frente, para Vila Real de Santo António	BA	0,3	37,3	181,0	11:55	11:53	11:50
60	À esquerda, para Castro Marim	BA	0,7	38,0	180,3	11:57	11:54	11:51
<b>70</b>	<b>Passagem de nível / Passage à niveau - São Bartolomeu</b>	<b>PN</b>	<b>1,2</b>	<b>39,2</b>	<b>179,1</b>	<b>11:58</b>	<b>11:56</b>	<b>11:53</b>
75	Rotunda: em frente, para Vista Real	BA	3,6	42,8	175,5	12:04	12:01	11:58
75	Monte Francisco - à direita, para IC27	BA	2,2	45,0	173,3	12:07	12:04	12:01
70	Pela direita, para IC27	BA	0,3	45,3	173,0	12:07	12:04	12:01
70	IC27: à esquerda, para Beja	BA	0,1	45,4	172,9	12:08	12:04	12:01
<b>110</b>	<b>Abertura de abastecimento / Début de ravitaillement</b>	<b>BA</b>	<b>4,6</b>	<b>50,0</b>	<b>168,3</b>	<b>12:15</b>	<b>12:11</b>	<b>12:08</b>
170	À direita, para Azinhal	BA	4,6	54,6	163,7	12:21	12:18	12:14
175	À esquerda, para Azinhal	BA	2,0	56,6	161,7	12:24	12:20	12:17
175	Azinhal		0,4	57,0	161,3	12:25	12:21	12:17
180	À direita, para Alcoutim	BA	5,4	62,4	155,9	12:33	12:29	12:25
50	Ribeira de Odeleite		5,2	67,6	150,7	12:41	12:36	12:32
75	À direita, para Alcoutim	BA	5,1	72,7	145,6	12:49	12:43	12:39
60	Guerreiros do Rio		0,3	73,0	145,3	12:49	12:44	12:39
105	Alcoutim - rotunda: em frente, para o centro	BA	10,5	83,5	134,8	13:05	12:59	12:53
95	À direita, para o centro	BA	0,1	83,6	134,7	13:05	12:59	12:54
60	À esquerda, para Cortes Pereiro	BA	0,2	83,8	134,5	13:05	12:59	12:54
<b>65</b>	<b>Meta Volante / Sprint - Alcoutim (Lar e Centro de Dia)</b>	<b>MV</b>	<b>0,2</b>	<b>84,0</b>	<b>134,3</b>	<b>13:06</b>	<b>13:00</b>	<b>12:54</b>
<b>300</b>	<b>Ponto alto / Point haut</b>		<b>4,5</b>	<b>88,5</b>	<b>129,8</b>	<b>13:12</b>	<b>13:06</b>	<b>13:00</b>
260	IC27: à direita, para Mértola	BA	4,5	93,0	125,3	13:19	13:12	13:06
250	À esquerda, para Pereiro	BA	0,5	93,5	124,8	13:20	13:13	13:07

280	Coito		2,5	96,0	122,3	13:24	13:17	13:10
160	Cerro da Vila - à esquerda, para Pereiro	BA	1,3	97,3	121,0	13:25	13:19	13:12
300	Pereiro - à direita, para Martim Longo	BA	1,5	98,8	119,5	13:28	13:21	13:14
270	<b>Abertura de abastecimento apeado / Début de zone de ravitaillement pied à terre</b>		<b>5,7</b>	<b>104,5</b>	<b>113,8</b>	<b>13:36</b>	<b>13:29</b>	<b>13:22</b>
280	<b>Fecho de abastecimento apeado / Fin de zone de ravitaillement pied à terre</b>		<b>2,0</b>	<b>106,5</b>	<b>111,8</b>	<b>13:39</b>	<b>13:32</b>	<b>13:25</b>
340	Martim Longo - rotunda: à esquerda, para Faro	BA	6,9	113,4	104,9	13:50	13:42	13:34
340	Rotunda: em frente, para Faro	BA	0,1	113,5	104,8	13:50	13:42	13:34
340	Corte Serrano		10,5	124,0	94,3	14:06	13:57	13:49
440	Cachopo - rotunda: pela direita, para Barranco do Velho	BA	6,0	130,0	88,3	14:15	14:05	13:57
520	Catraia		3,6	133,6	84,7	14:20	14:10	14:02
530	Feiteira		6,5	140,1	78,2	14:30	14:20	14:11
540	Montes Novos		6,5	146,6	71,7	14:39	14:29	14:19
545	Barranco do Velho - à esquerda, para Loulé	BA	5,8	152,4	65,9	14:48	14:37	14:27
500	À direita, para Loulé	BA	0,4	152,8	65,5	14:49	14:38	14:28
350	Eira da Cevada - em frente, para Salir		3,0	155,8	62,5	14:53	14:42	14:32
260	Salir - rotunda: em frente, para Alte	BA	9,0	164,8	53,5	15:07	14:55	14:44
250	À direita, para Almodôvar	BA	1,0	165,8	52,5	15:08	14:56	14:46
230	Tameira		3,9	169,7	48,6	15:14	15:02	14:51
340	À direita, para Almodôvar	BA	3,4	173,1	45,2	15:19	15:07	14:56
315	<b>Início de subida / Début col</b>		<b>0,9</b>	<b>174,0</b>	<b>44,3</b>	<b>15:21</b>	<b>15:08</b>	<b>14:57</b>
565	<b>PM 2.ª Cat. / Col 2ème Cat. - Alto do Malhão - Primeira passagem pela Meta Final / Premier passage sur la ligne d'arrivée</b>	<b>PM</b>	<b>2,6</b>	<b>176,6</b>	<b>41,7</b>	<b>15:24</b>	<b>15:12</b>	<b>15:00</b>
580	Sítio das Éguas		3,0	179,6	38,7	15:29	15:16	15:04
580	À direita, para Corte Pinheiro	BA	6,4	186,0	32,3	15:39	15:25	15:13
550	Moimentos		0,6	186,6	31,7	15:39	15:26	15:14
485	À direita, para Corte Pinheiro	BA	2,6	189,2	29,1	15:43	15:30	15:18
350	Corte Pinheiro		2,5	191,7	26,6	15:47	15:33	15:21
390	À direita, para Vermelhos	BA	2,3	194,0	24,3	15:51	15:37	15:24
470	<b>Vermelhos - Passagem estreita / Passage étroit</b>	<b>BA</b>	<b>1,7</b>	<b>195,7</b>	<b>22,6</b>	<b>15:53</b>	<b>15:39</b>	<b>15:26</b>
350	Califórnia		5,8	201,5	16,8	16:02	15:47	15:34
320	Portela do Barranco		2,7	204,2	14,1	16:06	15:51	15:38
200	Ameixeirinhas		1,9	206,1	12,2	16:09	15:54	15:41
200	<b>Início de subida / Début col</b>		<b>0,2</b>	<b>206,3</b>	<b>12,0</b>	<b>16:09</b>	<b>15:54</b>	<b>15:41</b>
330	<b>PM 3.ª Cat. / Col 3ème Cat. - Ameixeirinhas</b>	<b>PM</b>	<b>1,0</b>	<b>207,3</b>	<b>11,0</b>	<b>16:10</b>	<b>15:56</b>	<b>15:42</b>
200	Pela esquerda, para Freixo	BA	1,1	208,4	9,9	16:12	15:57	15:44
150	Freixo		0,6	209,0	9,3	16:13	15:58	15:45
220	Tameira - à direita, para Almodôvar	BA	3,4	212,4	5,9	16:18	16:03	15:49
340	À direita, para Almodôvar	BA	2,4	214,8	3,5	16:22	16:06	15:52
315	<b>Início de subida / Début col</b>		<b>1,0</b>	<b>215,8</b>	<b>2,5</b>	<b>16:23</b>	<b>16:08</b>	<b>15:54</b>
565	<b>Meta Final / Arrivée - PM 2.ª Cat. / Col 2ème Cat. - Alto do Malhão</b>	<b>PM</b>	<b>2,5</b>	<b>218,3</b>	<b>0,0</b>	<b>16:27</b>	<b>16:11</b>	<b>15:57</b>

BA - Bandeira amarela / Drapeau jaune

**XLI VOLTA AO ALGARVE****5.ª etapa / 5ème étape: ALMODÔVAR / VILAMOURA - 184,9 km****22/02/2015 - Domingo / Dimanche****Concentração / Rassemblement: Almodôvar - Convento de Nossa Senhora da Conceição (GPS 37.515278° / -8.058056°) - 09H30****Chegada / Arrivée: Vilamoura - Avenida Eng.º João Meireles, Edifício Atrium (GPS 37.082778° / -8.118056°)**

Alt.	Percurso / Itinéraire horaire	!	Quilómetros de etapa / Kilomètres de l'étape			Horários de passagem / Horaire (moyenne course)		
			Parcial / Parciel	Percorridos / Du départ	A percorrer / De l'arrivée	40 km/h	42 km/h	44 km/h
	<b>Partida Simbólica / Départ Fictif - Convento de Nossa Senhora da Conceição</b>					<b>10:20</b>	<b>10:20</b>	<b>10:20</b>
	Rua da Escola Secundária							
	Rua dos Bombeiros							
	À direita, pela Rua da Fonte Romana							
	Rua António Cândido Colaço (EN2): à esquerda, para Dogueno							
	À esquerda, para Mértola				<b>1,5</b>			
<b>290</b>	<b>Partida / Départ - saída para Mértola, bombas de combustível Avia</b>			<b>0,0</b>	<b>184,9</b>	<b>10:30</b>	<b>10:30</b>	<b>10:30</b>
260	À esquerda, para Semblana	BA	10,0	10,0	174,9	10:45	10:44	10:43
215	A-do-Neves		3,6	13,6	171,3	10:50	10:49	10:48
215	À esquerda, para Almodôvar	BA	1,2	14,8	170,1	10:52	10:51	10:50
300	Porteirinhos		5,4	20,2	164,7	11:00	10:58	10:57
330	À esquerda, para Almodôvar	BA	3,3	23,5	161,4	11:05	11:03	11:02
335	Almodôvar - rotunda: em frente	BA	6,7	30,2	154,7	11:15	11:13	11:11
<b>340</b>	<b>Meta Volante / Sprint - Almodôvar</b>	<b>MV</b>	<b>0,4</b>	<b>30,6</b>	<b>154,3</b>	<b>11:15</b>	<b>11:13</b>	<b>11:11</b>
290	À direita, para a Rua do Mercado	BA	0,3	30,9	154,0	11:16	11:14	11:12
290	Rotunda: em frente, para Curvatos	BA	1,1	32,0	152,9	11:18	11:15	11:13
<b>310</b>	<b>Ponte / Pont - Passagem estreita / Passage étroit</b>	<b>BA</b>	<b>7,1</b>	<b>39,1</b>	<b>145,8</b>	<b>11:28</b>	<b>11:25</b>	<b>11:23</b>
325	Curvatos		0,4	39,5	145,4	11:29	11:26	11:23
300	Cruzamento: à esquerda, para Dogueno	BA	1,4	40,9	144,0	11:31	11:28	11:25
325	Cruzamento: à esquerda, para Dogueno	BA	5,0	45,9	139,0	11:38	11:35	11:32
360	Dogueno		2,7	48,6	136,3	11:42	11:39	11:36
300	À direita, para Ameixial	BA	0,2	48,8	136,1	11:43	11:39	11:36
<b>260</b>	<b>Abertura de abastecimento / Début de ravitaillement</b>		<b>1,2</b>	<b>50,0</b>	<b>134,9</b>	<b>11:45</b>	<b>11:41</b>	<b>11:38</b>
<b>460</b>	<b>PM 3.ª Cat. / Col 3ème Cat. - Ameixial</b>	<b>PM</b>	<b>11,0</b>	<b>61,0</b>	<b>123,9</b>	<b>12:01</b>	<b>11:57</b>	<b>11:53</b>
520	Besteiros		4,9	65,9	119,0	12:08	12:04	11:59
600	Cavalos		2,9	68,8	116,1	12:13	12:08	12:03
560	Vale da Rosa		3,8	72,6	112,3	12:18	12:13	12:09
510	Vale Maria Dias		5,0	77,6	107,3	12:26	12:20	12:15
530	Cortelha		1,0	78,6	106,3	12:27	12:22	12:17
560	Barranco do Velho		2,7	81,3	103,6	12:31	12:26	12:20
520	Pela direita, para Salir	BA	0,7	82,0	102,9	12:33	12:27	12:21
365	Eira da Cevada - em frente, para Salir	BA	3,5	85,5	99,4	12:38	12:32	12:26
160	Salir - por fora		8,2	93,7	91,2	12:50	12:43	12:37
150	Jardim - em frente, para Benafim	BA	0,9	94,6	90,3	12:51	12:45	12:39
<b>150</b>	<b>Abertura de abastecimento apeado / Début de zone de ravitaillement pied à terre</b>		<b>0,2</b>	<b>94,8</b>	<b>90,1</b>	<b>12:52</b>	<b>12:45</b>	<b>12:39</b>
<b>160</b>	<b>Fecho de abastecimento apeado / Fin de zone de ravitaillement pied à terre</b>		<b>2,0</b>	<b>96,8</b>	<b>88,1</b>	<b>12:55</b>	<b>12:48</b>	<b>12:42</b>
300	Benafim		7,0	103,8	81,1	13:05	12:58	12:51
230	Alte - à esquerda, para Ribeira de Alte	BA	5,0	108,8	76,1	13:13	13:05	12:58
190	À direita, para Albufeira	BA	0,7	109,5	75,4	13:14	13:06	12:59
<b>160</b>	<b>Monte Brito - Passagem estreita / Passage étroit</b>	<b>BA</b>	<b>1,2</b>	<b>110,7</b>	<b>74,2</b>	<b>13:16</b>	<b>13:08</b>	<b>13:00</b>
150	Em frente, para Albufeira		2,3	113,0	71,9	13:19	13:11	13:04
140	À direita, para Albufeira	BA	0,7	113,7	71,2	13:20	13:12	13:05
140	À esquerda, para Albufeira	BA	0,8	114,5	70,4	13:21	13:13	13:06
130	Purgatório - à direita, para Albufeira	BA	1,8	116,3	68,6	13:24	13:16	13:08
200	Cerro do Ouro		2,2	118,5	66,4	13:27	13:19	13:11
<b>140</b>	<b>Meta Volante / Sprint - Ferreiras - rotunda: em frente, para Albufeira</b>	<b>MV</b>	<b>4,5</b>	<b>123,0</b>	<b>61,9</b>	<b>13:34</b>	<b>13:25</b>	<b>13:17</b>
150	Rotunda: à esquerda, para EN125 (Portimão)	BA	0,6	123,6	61,3	13:35	13:26	13:18
150	Separador: pela direita	BA	1,4	125,0	59,9	13:37	13:28	13:20
100	Guia - rotunda: à esquerda, para Albufeira	BA	4,0	129,0	55,9	13:43	13:34	13:25
110	À direita, para Albufeira	BA	0,7	129,7	55,2	13:44	13:35	13:26
80	Vale Parra - rotunda: à esquerda, para Albufeira	BA	3,0	132,7	52,2	13:49	13:39	13:30
80	Rotunda: em frente, para Albufeira	BA	3,2	135,9	49,0	13:53	13:44	13:35
85	Rotunda: em frente, para Albufeira	BA	0,7	136,6	48,3	13:54	13:45	13:36



100	Albufeira - rotunda: em frente	BA	0,9	137,5	47,4	13:56	13:46	13:37
90	Rotunda: em frente	BA	0,7	138,2	46,7	13:57	13:47	13:38
85	Rotunda: em frente	BA	0,5	138,7	46,2	13:58	13:48	13:39
85	Rotunda: em frente	BA	0,9	139,6	45,3	13:59	13:49	13:40
90	Rotunda: em frente	BA	0,5	140,1	44,8	14:00	13:50	13:41
85	Rotunda: em frente	BA	0,7	140,8	44,1	14:01	13:51	13:42
80	Rotunda: em frente	BA	0,5	141,3	43,6	14:01	13:51	13:42
85	Branqueira		1,0	142,3	42,6	14:03	13:53	13:44
80	Rotunda: em frente	BA	3,0	145,3	39,6	14:07	13:57	13:48
80	Vale Carro		1,0	146,3	38,6	14:09	13:59	13:49
85	Kadoc: em frente, para EN125		3,7	150,0	34,9	14:15	14:04	13:54
110	EN125: à direita, para Faro	BA	1,5	151,5	33,4	14:17	14:06	13:56
110	À direita, para Vilamoura	BA	1,5	153,0	31,9	14:19	14:08	13:58
120	Vilamoura - rotunda: em frente, para o centro	BA	0,6	153,6	31,3	14:20	14:09	13:59
70	Rotunda: em frente, para o centro	BA	0,5	154,1	30,8	14:21	14:10	14:00
60	Rotunda: em frente, para o centro	BA	0,9	155,0	29,9	14:22	14:11	14:01
50	Separador: pela direita	BA	1,0	156,0	28,9	14:24	14:12	14:02
65	<b>Primeira passagem pela Meta Final / Premier passage sur la ligne d'arrivée</b>		<b>1,5</b>	<b>157,5</b>	<b>27,4</b>	<b>14:26</b>	<b>14:15</b>	<b>14:04</b>
65	Pela esquerda, para Quarteira	BA	0,3	157,8	27,1	14:26	14:15	14:05
65	Rotunda: pela direita, para Quarteira	BA	0,2	158,0	26,9	14:27	14:15	14:05
65	Rotunda: pela esquerda, para Quarteira	BA	0,2	158,2	26,7	14:27	14:16	14:05
70	À direita, para Quarteira	BA	0,3	158,5	26,4	14:27	14:16	14:06
60	Quarteira - rotunda: em frente	BA	0,3	158,8	26,1	14:28	14:16	14:06
60	Rotunda: pela esquerda, pela Avenida Dr Carlos Mota Pinto	BA	0,2	159,0	25,9	14:28	14:17	14:06
60	Rotunda: em frente	BA	0,2	159,2	25,7	14:28	14:17	14:07
60	Rotunda: em frente	BA	0,2	159,4	25,5	14:29	14:17	14:07
60	Rotunda: em frente	BA	0,3	159,7	25,2	14:29	14:18	14:07
65	Rotunda: em frente	BA	1,2	160,9	24,0	14:31	14:19	14:09
65	Rotunda: em frente	BA	0,2	161,1	23,8	14:31	14:20	14:09
65	Rotunda: em frente	BA	0,4	161,5	23,4	14:32	14:20	14:10
70	Fonte Santa		0,6	162,1	22,8	14:33	14:21	14:11
75	Rotunda: em frente, para Almancil	BA	0,4	162,5	22,4	14:33	14:22	14:11
65	Fonte Coberta		1,2	163,7	21,2	14:35	14:23	14:13
70	À direita, para Vale do Lobo	BA	1,1	164,8	20,1	14:37	14:25	14:14
70	Em frente, para Vale do Lobo	BA	0,8	165,6	19,3	14:38	14:26	14:15
75	Vale do Lobo - à esquerda, para Quinta do Lago	BA	1,2	166,8	18,1	14:40	14:28	14:17
70	Rotunda: em frente, para Quinta do Lago	BA	0,3	167,1	17,8	14:40	14:28	14:17
65	Quinta do Lago - à esquerda, para Almancil	BA	1,6	168,7	16,2	14:43	14:31	14:20
70	Almancil - à esquerda, para Fonte Santa	BA	2,8	171,5	13,4	14:47	14:35	14:23
70	À direita, para o Jardim das Comunidades	BA	0,1	171,6	13,3	14:47	14:35	14:24
75	Rotunda: em frente, para EN125	BA	0,1	171,7	13,2	14:47	14:35	14:24
75	EN125: à esquerda, para Portimão	BA	0,2	171,9	13,0	14:47	14:35	14:24
80	Rotunda: em frente	BA	0,3	172,2	12,7	14:48	14:36	14:24
75	Rotunda: em frente	BA	0,4	172,6	12,3	14:48	14:36	14:25
70	Rotunda: à direita, para Loulé	BA	1,2	173,8	11,1	14:50	14:38	14:27
65	Rotunda: à esquerda, para EN125	BA	0,2	174,0	10,9	14:51	14:38	14:27
70	EN125: à direita, para Portimão	BA	0,1	174,1	10,8	14:51	14:38	14:27
65	Rotunda: em frente, para Portimão	BA	0,3	174,4	10,5	14:51	14:39	14:27
75	Quatro Estradas - rotunda: em frente, para Portimão	BA	0,8	175,2	9,7	14:52	14:40	14:28
75	Semáforos: à esquerda, para Vilamoura	BA	5,4	180,6	4,3	15:00	14:48	14:36
80	Vilamoura - rotunda: em frente	BA	0,8	181,4	3,5	15:02	14:49	14:37
60	Rotunda: em frente	BA	0,4	181,8	3,1	15:02	14:49	14:37
50	Rotunda: em frente	BA	0,2	182,0	2,9	15:03	14:50	14:38
50	Separador: pela direita	BA	1,2	183,2	1,7	15:04	14:51	14:39
65	<b>Meta Final / Arrivée - Vilamoura - Avenida Eng.º João Meireles - Edifício Atrium</b>		<b>1,7</b>	<b>184,9</b>	<b>0,0</b>	<b>15:07</b>	<b>14:54</b>	<b>14:42</b>

BA - Bandeira amarela / Drapeau jaune