





**33ª Volta ao Alentejo Liberty Seguros**  
**1ª Etapa / 1<sup>ère</sup> Etape: Portalegre / Castelo de Vide - 143,7kms**  
**25.03.2015 - Quarta-feira / Mercredi**

Alt.	Percurso / Parours		» Km	Km »	38 km/h	40 km/h
	<b>Concentração / Rassemblement:</b> Portalegre - Av. da Liberdade				10:30	10:30
	<b>Partida Simbólica / Départ Fictif:</b> Portalegre - Av. da Liberdade		3,5		12:00	12:00
	Rotunda à dta. p/ Rua D. Nuno Álvares Pereira					
	Rotunda à esq. p/ Ponte de Sor / Crato					
	Rotunda à dta. p/ Frangoneiro / Crato - N119					
<b>385</b>	<b>Partida Real / Départ Réel: N119 (junto à Soc. Agrícola / Tapada do Chaves)</b>		<b>0</b>	<b>143,7</b>	<b>12:10</b>	<b>12:10</b>
371	Frangoneiro		0,8	142,9	12:11	12:11
228	Ponte		13,7	130	12:31	12:30
270	Rotunda em frente p/ Crato		15,4	128,3	12:34	12:33
263	Crato		16,3	127,4	12:35	12:34
<b>263</b>	<b>Meta Volante - Crato</b>		<b>16,6</b>	<b>127,1</b>	<b>12:36</b>	<b>12:34</b>
262	Rotunda em frente p/ centro		16,7	127	12:36	12:35
272	Cruzamento à esq. p/ Alter do Chão, N245		17,3	126,4	12:37	12:35
208	Ponte		18,9	124,8	12:39	12:38
203	Ponte (Ribeira de Seda) - <b>Passagem de nível / Passage à niveau</b>		20,1	123,6	12:41	12:40
212	Ponte (Ribeira de Linhais)		23	120,7	12:46	12:44
248	Ponte		26,5	117,2	12:51	12:49
260	Rotunda em frente p/ Alter, N245		26,7	117	12:52	12:50
266	Rotunda em frente p/ Alter		27	116,7	12:52	12:50
292	Alter do Chão		28,9	114,8	12:55	12:53
<b>270</b>	<b>Meta Volante - Alter do Chão</b>		<b>29,9</b>	<b>113,8</b>	<b>12:57</b>	<b>12:54</b>
277	Cruzamento à esq. p/ Cabeço de Vide, N369		31	112,7	12:58	12:56
290	Cabeço de Vide		38,7	105	13:11	13:08
288	Cruzamento à dta. p/ Monforte		39,3	104,4	13:12	13:08
287	Cruzamento à esq. p/ Monforte - Elvas, N369		39,4	104,3	13:12	13:09
290	Vaiamonte		48,6	95,1	13:26	13:22
293	Rotunda em frente p/ Monforte		49,4	94,3	13:28	13:24
235	Rotunda em frente p/ Monforte (centro)		56,6	87,1	13:39	13:34
236	Rotunda em frente p/ Monforte (centro)		56,7	87	13:39	13:35
<b>284</b>	<b>Meta Volante - Monforte</b>		<b>57,2</b>	<b>86,5</b>	<b>13:40</b>	<b>13:35</b>
290	Cruzamento à dta. p/ Rua Visconde da Luz		57,3	86,4	13:40	13:35
291	À esq. p/ Arronches, M515		57,4	86,3	13:40	13:36
337	<b>Passagem de nível / Passage à niveau</b>		68	75,7	13:57	13:52
283	À esq. p/ Portalegre		72,4	71,3	14:04	13:58
287	Rotunda em frente p/ Portalegre		73	70,7	14:05	13:59
290	Cruzamento à dta. p/ Arronches - Campo Maior, N371		74,4	69,3	14:07	14:01
278	Arronches		75,2	68,5	14:08	14:02
276	À esq. p/ Esperança - Mosteiros		75,6	68,1	14:09	14:03
278	À esq. p/ Mosteiros, M517		75,8	67,9	14:09	14:03

346	Mosteiros			82,8	60,9	14:20	14:14
380	Parque Natural da Serra de S. Mamede			84,1	59,6	14:22	14:16
428	Vale de Cavalos			88,3	55,4	14:29	14:22
418	Cruzamento à dta. p/ Alegrete, M517-2			90,8	52,9	14:33	14:26
461	Alegrete			91	52,7	14:33	14:26
466	P'la dta. p/ Calvario			91,6	52,1	14:34	14:27
547	Ponto			93	50,7	14:36	14:29
511	Montarecos			93,7	50	14:37	14:30
507	À esq. p/ Vale Lourenço, M11043			95	48,7	14:40	14:32
606	Ponto			100	43,7	14:47	14:40
604	Ponte - <b>Início de subida / Début col</b>			100,4	43,3	14:48	14:40
704	Em frente, M1043			101,7	42	14:50	14:42
<b>861</b>	<b>PM 2ª cat. / Col 2ème Cat.</b>			<b>103,4</b>	<b>40,3</b>	<b>14:53</b>	<b>14:45</b>
861	Cruzamento à dta. p/ Salão Frio, M522-2			103,5	40,2	14:53	14:45
727	À dta. p/ São Julião, M522			106,1	37,6	14:57	14:49
744	À esq. p/ Porto de Espada - Marvão, M1037			106,5	37,2	14:58	14:49
758	Ponto			106,8	36,9	14:58	14:50
569	À esq. p/ Marvão, M521			112,6	31,1	15:07	14:58
583	Cruzamento à esq. p/ Marvão, M521			113,3	30,4	15:08	14:59
546	P'la esq. p/ Marvão, M521			115,3	28,4	15:12	15:02
528	À dta. p/ Castelo de Vide - Marvão, N359			116,4	27,3	15:13	15:04
518	À esq. p/ Castelo de Vide, N246-1			117,1	26,6	15:14	15:05
597	Castelo de Vide			122,7	21	15:23	15:14
584	Rotunda à esq. p/ Sra. da Penha, M1008			122,9	20,8	15:24	15:14
585	<b>Início de subida / Debut col</b>			123	20,7	15:24	15:14
<b>699</b>	<b>PM 3ª Cat./ Col 3ème Cat.</b>			<b>124,3</b>	<b>19,4</b>	<b>15:26</b>	<b>15:16</b>
699	À esq. p/ Carreiras, M523			124,4	19,3	15:26	15:16
609	Freguesia de Carreiras			128,3	15,4	15:32	15:22
601	À dta. p/ Portalegre			128,8	14,9	15:33	15:23
501	Cruzamento à dta. p/ Castelo de Vide, M1031			130	13,7	15:35	15:25
399	Cruzamento à dta. p/ Castelo de Vide, N246			132,9	10,8	15:39	15:29
449	À dta. p/ Castelo de Vide, N246-1			140,3	3,4	15:51	15:40
518	Rotunda em frente p/ Castelo de Vide			142,5	1,2	15:55	15:43
565	Cruzamento em frente p/ Largo de Gonçalo Eanes			143,5	0,2	15:56	15:45
566	À esq. p/ Rua de Bartolomeu Álvares da Santa			143,6	0,1	15:56	15:45
<b>566</b>	<b>Meta Final / Arrivée: Castelo de Vide - Rua Bartolomeu Álvares da Santa</b>			<b>143,7</b>	<b>0</b>	<b>15:56</b>	<b>15:45</b>





**33ª Volta ao Alentejo Liberty Seguros**  
**2ª Etapa / 2ème Etape: Castelo de Vide / Mora - 152,5kms**  
**26.03.2015 - Quinta-feira / Jeudi**

Alt.	Percorso / Parcours		» Km	Km »	40 km/h	42 km/h
	<b>Concentração/Rassemblement:</b> Castelo de Vide - Praça D. Pedro V				10:45	10:45
	<b>Partida Simbólica / Départ Fictif:</b> Castelo de Vide - Praça D. Pedro V		3		12:05	12:05
	À dta. p/ centro					
	Rua Bartolomeu Álvares da Santa					
	Em frente p/ Rua Alexandre Herculano					
	Rotunda em frente p/ Alpalhão, N246-1					
<b>490</b>	<b>Partida Real / Départ Réel: N261-1, junto à estação de serviço</b>		<b>0</b>	<b>152,5</b>	<b>12:15</b>	<b>12:15</b>
449	Separadores em frente p/ Alpalhão, N246		0,5	152	12:15	12:15
335	Alpalhão		12,9	139,6	12:34	12:33
323	Cruzamento à esq. p/ Crato - Nisa		13,5	139	12:35	12:34
324	Cruzamento à dta. p/ Crato - Nisa		13,9	138,6	12:35	12:34
330	Rotunda à dta. p/ Nisa, N18		14,3	138,2	12:36	12:35
310	Nisa		24,7	127,8	12:52	12:50
<b>308</b>	<b>Meta Volante - Nisa</b>		<b>25,5</b>	<b>127</b>	<b>12:53</b>	<b>12:51</b>
304	Rotunda à esq. p/ Rua Visconde Vale da Sobreira, N364		25,9	126,6	12:53	12:52
276	Arez		33	119,5	13:04	13:02
295	Separadores em frente p/ Gavião-Abrantes, N118		36,7	115,8	13:10	13:07
284	Separadores em frente p/ Gavião-Abrantes, N118		46,3	106,2	13:24	13:21
221	À esq. p/ Mora - Ponte Sôr, N244		52,4	100,1	13:33	13:29
226	São Bartolomeu		60,4	92,1	13:45	13:41
207	Monte Velho		62,8	89,7	13:49	13:44
208	Monte Novo		63,5	89	13:50	13:45
168	Tom		67	85,5	13:55	13:50
156	Rosmaninhal		69,3	83,2	13:58	13:54
130	Barreiras		74,7	77,8	14:07	14:01
118	Ponte de Sôr		76,4	76,1	14:09	14:04
<b>116</b>	<b>Meta Volante - Ponte de Sôr (Av. da Liberdade)</b>		<b>77,3</b>	<b>75,2</b>	<b>14:10</b>	<b>14:05</b>
111	Rotunda em frente		77,8	74,7	14:11	14:06
110	Cruzamento à esq. p/ Avis, N119		78,4	74,1	14:12	14:07
108	À dta. p/ Avis - Galveias, N244		79	73,5	14:13	14:07
230	Galveias - <b>Início de Abastecimento / Ouverture du Ravitaillement</b>		89,7	62,8	14:29	14:23
142	Ponte		105	47,5	14:52	14:45
153	Avis		105,6	46,9	14:53	14:45
164	Rotunda em frente p/ Fronteira		105,7	46,8	14:53	14:46
<b>178</b>	<b>Meta Volante - Avis</b>		<b>106,1</b>	<b>46,4</b>	<b>14:54</b>	<b>14:46</b>
187	Rotunda à dta. p/ Pavia - Mora, N370		106,5	46	14:54	14:47
187	Freguesia de Alcorrego		110,6	41,9	15:00	14:53
216	Separadores em frente p/ Mora - Pavia, N370		113,7	38,8	15:05	14:57

131	Ponte sobre Ribeira de Tera			127	25,5	15:25	15:16
185	Pavia - cruzamento à dta. p/ Mora - Coruche, N251			128,4	24,1	15:27	15:18
148	À dta. p/ Cabeção - Fluvial			135,1	17,4	15:37	15:28
74	Ponte sobre Ribeira da Raia (Ponte da Amizade)			138,8	13,7	15:43	15:33
88	Rotunda em frente p/ Cabeção			139,9	12,6	15:44	15:34
90	Cabeção			140,1	12,4	15:45	15:35
110	Largo da República à dta. p/ Fluvial			140,6	11,9	15:45	15:35
110	À esq. p/ Fluvial (Largo Dr João Vieira da Silva)			140,7	11,8	15:46	15:36
110	À dta. p/ Fluvial (Largo de António)			140,8	11,7	15:46	15:36
120	P'la esq. p/ Fluvial - Mora			141,3	11,2	15:46	15:36
139	À esq. p/ Fluvial - Mora			142,1	10,4	15:48	15:38
139	Cruzamento à dta. p/ Fluvial - Mora			143,1	9,4	15:49	15:39
71	Cruzamento à esq. p/ Mora, N2			148,1	4,4	15:57	15:46
104	Rotunda à dta. p/ Mora, N2			150,5	2	16:00	15:50
93	Rotunda em frente p/ centro (Av. do Fluvial)			150,9	1,6	16:01	15:50
96	Mora			151,4	1,1	16:02	15:51
100	Rotunda em frente			151,8	0,7	16:02	15:51
103	À dta. p/ centro - Rua S. Pedro - Rua de Pavia			152	0,5	16:03	15:52
<b>110</b>	<b>Meta Final / Arrivée: Mora - Terreiro da Misericórdia</b>			<b>152,5</b>	<b>0</b>	<b>16:03</b>	<b>15:52</b>





**33ª Volta ao Alentejo Liberty Seguros**  
**3ª Etapa /3ème Etape: Portel/ Mértola - 189,6kms**  
**27.03.2015 - Sexta-feira / Vendredi**

Alt.	Percorso / Parcours		» Km	Km »	40 km/h	42 km/h
	<b>Concentração/Rassemblement:</b> Portel - Rua da Vidigueira				10:00	10:00
	<b>Partida Simbólica / Départ Fictif:</b> Portel - Rua da Vidigueira		4		11:20	11:20
	Rotunda em frente p/ IP2 Évora					
	À dta. p/ Portel					
	Rua de Évora					
	À esq. p/ centro					
	Rua do Espírito Santo					
	À esq. p/ Câmara Municipal					
	À dta. p/ Praça D. Nuno Álvares Pereira					
	À dta. p/ Rua Mil Fontes					
	À esq. p/ Rua Manuel de Arriaga					
	À dta. p/ Largo 5 Outubro					
	Rua da Vidigueira (passagem pela partida)					
	Rotunda à dta. p/ Viana do Alentejo					
<b>331</b>	<b>Partida Real / Départ Réel: R384</b>		<b>0</b>	<b>189,6</b>	<b>11:30</b>	<b>11:30</b>
218	Cruzamento em frente p/ Viana do Alentejo		12,7	176,9	12:29	11:48
263	Ponto		23,6	166	12:05	12:03
240	Viana do Alentejo		26,1	163,5	12:09	12:07
240	Rotunda à esq. p/ Alvito		26,5	163,1	12:09	12:07
<b>254</b>	<b>Meta Volante - Viana do Alentejo</b>		<b>26,8</b>	<b>162,8</b>	<b>12:10</b>	<b>12:08</b>
255	À esq. p/ Alvito, N257		26,9	162,7	12:10	12:08
254	Alvito		35,1	154,5	12:22	12:20
238	À esq. p/ Vidigueira, N258		35,5	154,1	12:23	12:20
228	À esq. p/ Vidigueira, N258		35,8	153,8	12:23	12:21
228	À dta. p/ Vidigueira, N258		35,9	153,7	12:23	12:21
220	À esq. p/ Vidigueira, N258		36,2	153,4	12:24	12:21
230	Concelho de Cuba		41,3	148,3	12:31	12:29
227	Vila Ruiva		42,6	147	12:33	12:30
218	Cruzamento em frente p/ Vidigueira		42,8	146,8	12:34	12:31
212	Cruzamento em frente p/ Vidigueira, N258		43	146,6	12:34	12:31
231	Concelho da Vidigueira		51,9	137,7	12:47	12:44
197	Vidigueira		56,5	133,1	12:54	12:50
202	Rotunda à esq. p/ centro (Estrada de Cuba)		56,6	133	12:54	12:50
<b>212</b>	<b>Meta Volante - Vidigueira</b>		<b>56,9</b>	<b>132,7</b>	<b>12:55</b>	<b>12:51</b>
224	À dta. p/ Beja, IP2		58,2	131,4	12:57	12:53
164	S. Matias		72,1	117,5	13:18	13:13
248	Rotunda em frente p/ Beja, IP2		82	107,6	13:33	13:27
246	Rotunda à dta. p/ Aljustrel, N18		83,9	105,7	13:35	13:29
209	Penedo Gordo		88,1	101,5	13:42	13:35

159	Santa Vitória			98,6	91	13:57	13:50
153	Concelho de Aljustrel, N18			101,1	88,5	14:01	13:54
158	Cruzamento à esq. p/ Aljustrel - Ervidel, N2 - <b>Início de Abastecimento / Ouverture du Ravitaillement</b>			103,9	85,7	14:05	13:58
103	Ponte			108,8	80,8	14:13	14:05
118	Ponte			114,4	75,2	14:21	14:13
153	À dta. p/ Aljustrel			116,2	73,4	14:24	14:16
154	Aljustrel - Rua de Beja			116,3	73,3	14:24	14:16
<b>179</b>	<b>Meta Volante - Aljustrel</b>			<b>116,5</b>	<b>73,1</b>	<b>14:24</b>	<b>14:16</b>
179	À esq. p/ Rua de Olivença			116,6	73	14:24	14:16
161	Rotunda em frente p/ Castro Verde			116,8	72,8	14:25	14:16
160	Rotunda em frente p/ Castro Verde, N2			117,4	72,2	14:26	14:17
211	Concelho de Castro Verde, N2			129,6	60	14:44	14:35
240	Separadores em frente p/ Castro Verde (nó IP2)			138,9	50,7	14:58	14:48
245	Castro Verde			139,1	50,5	14:58	14:48
248	Rotunda em frente p/ Mértola			139,4	50,2	14:59	14:49
248	Rotunda à esq. p/ Mértola, N123			139,7	49,9	14:59	14:49
247	Rotunda em frente p/ Mértola			139,9	49,7	14:59	14:49
242	Rotunda em frente p/ Mértola, N123			140,2	49,4	15:00	14:50
213	Separadores em frente p/ Mértola			142,4	47,2	15:03	14:53
178	Ponte			144,9	44,7	15:07	14:57
209	Separadores em frente p/ Mértola			149,5	40,1	15:14	15:03
195	Separadores em frente p/ Mértola, N123			153,3	36,3	15:19	15:09
221	Concelho de Mértola			157,7	31,9	15:26	15:15
194	Cruzamento à dta. p/ S. João dos Caldeireiros - Penilhos			160,4	29,2	15:30	15:19
141	Ponte			164,9	24,7	15:37	15:25
155	João da Serra			165,5	24,1	15:38	15:26
178	Freguesia de S. João dos Caldeireiros			167,6	22	15:41	15:29
190	Penilhos, à esq. p/ Mértola			169,7	19,9	15:44	15:32
127	Ponte			174,4	15,2	15:51	15:39
161	S. João dos Caldeireiros			176,4	13,2	15:54	15:42
162	À esq. p/ Mértola, N267			176,5	13,1	15:54	15:42
111	Cruzamento à esq. p/ Mértola, N122			187,4	2,2	16:11	15:57
31	Mértola, ponte			188,9	0,7	16:13	15:59
48	Separadores em frente			189,3	0,3	16:13	16:00
<b>60</b>	<b>Meta Final / Arrivée: Mértola - Av. dos Bombeiros</b>			<b>189,6</b>	<b>0</b>	<b>16:14</b>	<b>16:00</b>



**33ª Volta ao Alentejo Liberty Seguros**  
**4ª Etapa /4ème Etape: Aljustrel / Vila Nova de Stº André - 143,7kms**  
**28.03.2015 - Sábado / Samedi**

Alt.	Percorso / Parcours		» Km	Km »	40 km/h	42 km/h
	<b>Concentração/Rassemblement:</b> Aljustrel - Av. 1º de Maio				11:00	11:00
	<b>Partida Simbólica / Départ Fictif:</b> Aljustrel - Av. 1º de Maio		<b>2,5</b>		12:15	12:15
	À esq. p/ Rua de Olivença					
	À esq. p/ Av. da Liberdade					
	Rua 5 de Outubro					
	Rua da Amoreira					
	Rotunda à dta. p/ Santiago do Cacém, N261					
<b>197</b>	<b>Partida Real / Départ Réel: N261</b>		<b>0</b>	<b>143,7</b>	<b>12:20</b>	<b>12:20</b>
119	Separadores em frente p/ Santiago do Cacém		6,3	137,4	12:29	12:29
72	Cruzamento à dta. p/ IC1 - Alvalade		18,4	125,3	12:47	12:46
57	À esq. p/ Alvalade - Cercal, N262		20,9	122,8	12:51	12:49
64	Alvalade, rotunda em frente p/ Santiago do Cacém		21,6	122,1	12:52	12:50
76	P'la esq. p/ Cercal, N262		22,5	121,2	12:53	12:52
92	Freguesia de Vale de Santiago		30,3	113,4	13:05	13:03
88	Fornalhas Novas		33,9	109,8	13:10	13:08
93	Bicos, em frente p/ Cercal, N262		39,3	104,4	13:18	13:16
81	Freguesia de Cercal do Alentejo		46,2	97,5	13:29	13:26
124	Silveiras		49,7	94	13:34	13:31
142	Espadanal		54,5	89,2	13:41	13:37
163	Cercal		55,3	88,4	13:42	13:39
<b>164</b>	<b>Meta Volante - Cercal</b>		<b>55,5</b>	<b>88,2</b>	<b>13:43</b>	<b>13:39</b>
149	Rotunda em frente p/ Santiago do Cacém, N120		55,7	88	13:43	13:39
162	Tanganheira, à dta. p/ Santiago do Cacém, N120		62,9	80,8	13:54	13:49
187	Vale Seco		71,1	72,6	14:06	14:01
227	Santiago do Cacém		82,5	61,2	14:23	14:17
203	Rotunda à esq. p/ Av. D. Nuno Álvares Pereira		83	60,7	14:24	14:18
<b>206</b>	<b>Meta Volante - Santiago do Cacém</b>		<b>84,2</b>	<b>59,5</b>	<b>14:26</b>	<b>14:20</b>
207	Em frente p/ Lisboa, N120		84,3	59,4	14:26	14:20
230	Rotunda em frente p/ Lisboa		84,5	59,2	14:26	14:20
258	Mulinheta		88,8	54,9	14:33	14:26
254	Freguesia de S. Francisco da Serra		91,1	52,6	14:36	14:30
274	Roncão		93	50,7	14:39	14:32
287	Cruz de João Mendes		95	48,7	14:42	14:35
185	Ponte		98,6	45,1	14:47	14:40
246	Santa Margarida da Serra		100,8	42,9	14:51	14:44
88	P'la dta. p/ IC1 - Algarve		108,3	35,4	15:02	14:54
90	À dta. p/ Grândola		109,7	34	15:04	14:56
86	Rotunda em frente p/ Av. António Inácio da Cruz		110,4	33,3	15:05	14:57
<b>99</b>	<b>Meta Volante - Grândola</b>		<b>111,5</b>	<b>32,2</b>	<b>15:07</b>	<b>14:59</b>
100	À dta. p/ Rua D. Nuno Álvares Pereira		111,6	32,1	15:07	14:59

100	À dta. p/ Rua D. Afonso Henriques			111,7	32	15:07	14:59
99	À esq. p/ Lisboa, Rua de Bocage			111,8	31,9	15:07	14:59
99	À esq. p/ Lisboa, Av. Jorge Nunes			111,9	31,8	15:07	14:59
101	Rotunda à esq. p/ Rua Dr. José Pereira Barradas			112	31,7	15:08	15:00
102	Rotunda em frente p/ Melides			112,6	31,1	15:08	15:00
114	Ponte sob IC1			112,8	30,9	15:09	15:01
110	Rotunda à esq. p/ Melides, N261-2			113	30,7	15:09	15:01
112	<b>Início de subida / Debut col</b>			115,5	28,2	15:13	15:05
<b>284</b>	<b>PM 3ª Cat. / Col 3ème Cat. (Serra de Grândola)</b>			<b>120,7</b>	<b>23</b>	<b>15:21</b>	<b>15:12</b>
164	Valinho da Estrada, N261-2			124,2	19,5	15:26	15:17
51	Melides			128,4	15,3	15:32	15:23
37	Em frente p/ Sines			128,9	14,8	15:33	15:24
26	Cruzamento à esq. p/ Santiago, N261			129,2	14,5	15:33	15:24
59	Freguesia de Santo André			133,3	10,4	15:39	15:30
30	À dta. p/ Lagoa de Santo André, M544			134,9	8,8	15:42	15:32
44	Brescos, à esq. p/ Vila Nova de Santo André, N261-5			136,6	7,1	15:44	15:35
13	Rotunda oval em frente p/ Sines - V.N. Stº André, N261-5			141,2	2,5	15:51	15:41
29	À dta. p/ Vila Nova de Santo André (centro)			142,6	1,1	15:53	15:43
27	À esq. p/ centro, Rua das Camarinhas			142,8	0,9	15:54	15:44
28	Rotunda à esq. p/ Grândola, Av. de Sines			143,2	0,5	15:54	15:44
<b>32</b>	<b>Meta Final / Arrivée: Vila Nova de Santo André - Av. de Sines</b>			<b>143,7</b>	<b>0</b>	<b>15:55</b>	<b>15:45</b>





**33ª Volta ao Alentejo Liberty Seguros**  
**5ª Etapa / 5ème Etape: Alcácer do Sal / Reguengos de Monsaraz - 175,1kms**  
**29.03.2015 - Domingo / Dimanche**

Alt.	Percurso / Parcours		» Km	Km »	38 km/h	40 km/h
	<b>Concentração/Rassemblement:</b> Alcácer do Sal - Rua do cabo da Vila (junto Tribunal)				10:00	10:00
	<b>Partida Simbólica / Départ Fictif:</b> Alcácer do Sal - Rua Cabo da Vila		4		11:20	11:20
	Rua dos Aviadores Gago Coutinho e Sacadura Cabral					
	Rotunda à dta. p/ Setúbal					
	À dta. p/ Av. dos Clérigos					
	À dta. p/ Av. 25 de Abril					
	À dta. p/ Rua do Laranjal					
	À esq. p/ Rua João Alves Sá Branco					
	Largo da Misericórdia					
	Em frente p/ Rua José Dias Coelho					
	À esq. p/ Montemor-o-Novo, N5					
<b>5</b>	<b>Partida Real / Départ Réel: N5 - junto ao Viaduto da A2</b>		<b>0</b>	<b>175,1</b>	<b>11:30</b>	<b>11:30</b>
14	Separadores em frente p/ Montemor-o-Novo, N253		6,3	168,8	11:39	11:39
19	Ponte - separadores em frente p/ Montemor-o-Novo		9,9	165,2	11:45	11:44
34	Santa Susana, rotunda em frente p/ Montemor-o-Novo		12,6	162,5	11:49	11:48
47	Rotunda em frente p/ Montemor-o-Novo, N253		13,4	161,7	11:51	11:50
71	Ponte		18	157,1	11:58	11:57
169	Separadores em frente p/ Montemor-o-Novo, N253		23,7	151,4	12:07	12:05
239	Separadores em frente p/ Montemor-o-Novo, N253		30,6	144,5	12:18	12:15
252	Ponte sob Linha Ferrea		33,3	141,8	12:22	12:19
260	Maia, rotunda em frente p/ Montemor-o-Novo		40,3	134,8	12:33	12:30
246	Rotunda em frente p/ Montemor-o-Novo		41,4	133,7	12:35	12:32
191	Rotunda em frente p/ Montemor-o-Novo (ponte)		42,4	132,7	12:36	12:33
200	Montemor-o-Novo		42,6	132,5	12:37	12:33
216	Rotunda à esq. p/ Lisboa, Rua Curvo Semedo		43,3	131,8	12:38	12:34
220	À dta. p/ Évora, Av. Gago Coutinho, N4		43,5	131,6	12:38	12:35
233	Rotunda em frente p/ Évora		43,9	131,2	12:39	12:35
<b>250</b>	<b>Meta Volante - Montemor-o-Novo</b>		<b>44,4</b>	<b>130,7</b>	<b>12:40</b>	<b>12:36</b>
253	Rotunda à esq. p/ Arraiolos - Estremoz, N4		45,6	129,5	12:42	12:38
242	Separadores em frente p/ Arraiolos - Estremoz		47,3	127,8	12:44	12:40
260	Separadores em frente (Nó da A6)		49,6	125,5	12:48	12:44
345	Separadores em frente p/ Arraiolos - Estremoz, N4		56,7	118,4	12:59	12:55
292	À esq. p/ Pavia - Arraiolos, N251		65,2	109,9	13:12	13:07
340	Arraiolos, à dta. p/ centro, Rua do Bairro Serpa Pinto		65,9	109,2	13:14	13:08
<b>366</b>	<b>Meta Volante - Arraiolos</b>		<b>66,4</b>	<b>108,7</b>	<b>13:14</b>	<b>13:09</b>
369	À dta. p/ centro, Rua da Matriz (junto à Igreja)		66,5	108,6	13:15	13:09
355	Rotunda à dta. p/ Largo Simão Dórdio Gomes		66,7	108,4	13:15	13:10
353	À esq. p/ Praça da República		66,9	108,2	13:15	13:10

357	À dta. p/ Rua de S. Francisco, N370			67	108,1	13:15	13:10
364	Rotunda oval em frente p/ Estremoz			67,1	108	13:15	13:10
360	Rotunda à esq. p/ Estremoz			67,3	107,8	13:16	13:10
354	À dta. p/ Estremoz, N4			67,5	107,6	13:16	13:11
245	Separadores em frente			78	97,1	13:33	13:27
254	Separadores em frente			85	90,1	13:44	13:37
250	Ponte - <b>Abertura de Abastecimento / Ouverture du Ravitaillement</b>			95	80,1	14:00	13:52
292	Separadores em frente			101,2	73,9	14:09	14:01
365	À esq. p/ Estremoz (centro)			106,8	68,3	14:18	14:10
378	Rotunda em frente p/ Estremoz			107	68,1	14:18	14:10
400	Rua Serpa Pinto			107,8	67,3	14:20	14:11
423	À dta. p/ centro (Largo Gen. Graça)			108,2	66,9	14:20	14:12
424	Rotunda em frente p/ Rossio Marquês de Pombal			108,3	66,8	14:21	14:12
426	À esq. p/ Câmara Municipal			108,5	66,6	14:21	14:12
427	Rotunda à dta. p/ Espanha, Rua Victor Cordon			108,7	66,4	14:21	14:13
424	Rotunda em frente p/ Espanha, Av. de Santo António			109,3	65,8	14:22	14:13
432	Cruzamento à esq. p/ Elvas - Borba, N4			109,9	65,2	14:23	14:14
480	Separadores em frente			114,2	60,9	14:30	14:21
439	Separadores em frente, N4			118,6	56,5	14:37	14:27
435	Separadores em frente			119,9	55,2	14:39	14:29
391	À dta. p/ Borba			121,4	53,7	14:41	14:32
393	Rotunda em frente p/ Av. D. Dinis de Melo e Castro			122	53,1	14:42	14:33
404	Cruzamento à esq. p/ Vila Viçosa, Praça da República			122,4	52,7	14:43	14:33
424	Rotunda à esq. p/ Vila Viçosa - Alandroal			122,8	52,3	14:43	14:34
426	Rotunda à esq. p/ Vila Viçosa			123	52,1	14:44	14:34
418	Vila Viçosa			125,8	49,3	14:48	14:38
414	Rotunda em frente p/ centro			125,9	49,2	14:48	14:38
399	Paço Ducal em frente p/ Av. Duques de Bragança			126,6	48,5	14:49	14:39
410	À dta. p/ Praça da República			127,1	48	14:50	14:40
<b>413</b>	<b>Meta Volante - Vila Viçosa</b>			<b>127,4</b>	<b>47,7</b>	<b>14:51</b>	<b>14:41</b>
418	Rotunda à esq. p/ Bencatel, N254			128	47,1	14:52	14:42
445	Cruzamento em frente p/ Bencatel			128,8	46,3	14:53	14:43
394	Bencatel			131,6	43,5	14:57	14:47
265	Ponte			136,9	38,2	15:06	14:55
278	Freguesia de Redondo, N254			137,6	37,5	15:07	14:56
262	Cruzamento à dta. p/ Redondo, N254			143,2	31,9	15:16	15:04
300	Redondo, rotunda à dta. p/ Rua do Almagre			146	29,1	15:20	15:09
317	Rotunda à esq. p/ Reguengos de Monsaraz			146,7	28,4	15:21	15:10
315	Rotunda do Bombeiro em frente p/ Reguengos de Monsaraz			147	28,1	15:22	15:10
279	Rotunda em frente p/ Reguengos de Monsaraz, N381			147,8	27,3	15:23	15:11
237	Ponte			159	16,1	15:41	15:28
244	Montoito, N381			163,5	11,6	15:48	15:35
224	Rotunda em frente p/ Reguengos de Monsaraz			164,3	10,8	15:49	15:36
254	Falcoeiras			167,4	7,7	15:54	15:41
232	Caridade			171	4,1	16:00	15:46
230	À dta. p/ Reguengos de Monsaraz			171,8	3,3	16:01	15:47
224	Reguengos de Monsaraz			174,1	1	16:04	15:51
223	Rua do Ultramar			174,4	0,7	16:05	15:51
222	Cruzamento em frente p/ Rua 1º Maio, N256			174,8	0,3	16:06	15:52

222	Meta Final / Arrivée: Reguengos de Monsaraz - Praça da Liberdade			175,1	0	16:06	15:52
-----	--	--	--	-------	---	-------	-------