




# Clássica Internacional de Loulé - Capital Europeia do Desporto

LOULÉ / LOULÉ - 158,5 km  
01/03/2015 - Domingo / Dimanche

Concentração / Rassemblement: Câmara Municipal de Loulé (GPS 37.138991º / -8.022336º) - 10H00

Chegada / Arrivée: Avenida José da Costa Mealha (Loulé) - Restaurante "O Manel" (GPS 37.137053º / -8.018116º)

Alt.	Percurso / Itinéraire horaire	!	Quilómetros de etapa / Kilomètres de l'étape			Horários de passagem / Horaire (moyenne course)		
			Parcial / Parciel	Percorridos / Du départ	A percorrer / De l'arrivée	40 Km/h	42 Km/h	44 Km/h
	<b>Partida Simbólica / Départ Fictif - Câmara Municipal de Loulé</b>					<b>10:50</b>	<b>10:50</b>	<b>10:50</b>
	<b>Rotunda: à direita, para a Avenida Marçal Pacheco</b>				<b>0,7</b>			
<b>180</b>	<b>Partida Real / Départ Réel - "Snack-bar Picadilly"</b>		<b>0,0</b>	<b>0,0</b>	<b>158,5</b>	<b>11:00</b>	<b>11:00</b>	<b>11:00</b>
180	Rotunda: em frente	BA	0,2	0,2	158,3	11:00	11:00	11:00
175	Rotunda: em frente	BA	0,5	0,7	157,8	11:01	11:01	11:00
170	Separador: pela esquerda, para Faro	BA	0,3	1,0	157,5	11:01	11:01	11:01
165	Separador: pela direita	BA	0,5	1,5	157,0	11:02	11:02	11:02
160	Separador: pela direita	BA	1,9	3,4	155,1	11:05	11:04	11:04
150	Rotunda: à direita, para Esteval	BA	0,6	4,0	154,5	11:06	11:05	11:05
130	Esteval - rotunda: à esquerda, para o Estádio Algarve	BA	2,2	6,2	152,3	11:09	11:08	11:08
130	Estádio Algarve: à direita, para Faro	BA	1,4	7,6	150,9	11:11	11:10	11:10
130	Rotunda: em frente, para Faro	BA	0,4	8,0	150,5	11:12	11:11	11:10
130	À direita, para São João da Venda	BA	1,0	9,0	149,5	11:13	11:12	11:12
125	À direita, para Faro	BA	0,3	9,3	149,2	11:13	11:13	11:12
125	São João da Venda - à esquerda, para Faro	BA	0,4	9,7	148,8	11:14	11:13	11:13
120	À direita, para Faro	BA	0,2	9,9	148,6	11:14	11:14	11:13
120	À direita, para Almancil	BA	0,2	10,1	148,4	11:15	11:14	11:13
115	Separador: pela direita	BA	2,9	13,0	145,5	11:19	11:18	11:17
115	À direita, para Almancil	BA	0,3	13,3	145,2	11:19	11:19	11:18
110	Almancil		1,7	15,0	143,5	11:22	11:21	11:20
110	Rotunda: em frente, para Portimão	BA	0,2	15,2	143,3	11:22	11:21	11:20
115	Rotunda: à esquerda, para Quarteira	BA	0,5	15,7	142,8	11:23	11:22	11:21
110	Rotunda: em frente, para Quarteira	BA	1,3	17,0	141,5	11:25	11:24	11:23
<b>90</b>	<b>Rotunda: em frente, para Quarteira (Obras / Travaux de réparation de chaussée)</b>	<b>BA</b>	<b>3,3</b>	<b>20,3</b>	<b>138,2</b>	<b>11:30</b>	<b>11:29</b>	<b>11:27</b>
85	Quarteira - rotunda: em frente	BA	1,3	21,6	136,9	11:32	11:30	11:29
80	Rotunda: em frente	BA	0,5	22,1	136,4	11:33	11:31	11:30
80	Rotunda: em frente	BA	0,4	22,5	136,0	11:33	11:32	11:30
80	Rotunda: em frente	BA	0,3	22,8	135,7	11:34	11:32	11:31
80	Rotunda: em frente	BA	0,4	23,2	135,3	11:34	11:33	11:31
80	Rotunda: em frente	BA	0,2	23,4	135,1	11:35	11:33	11:31
80	Rotunda: pela direita, para Vilamoura	BA	0,3	23,7	134,8	11:35	11:33	11:32
80	Rotunda: em frente, para Vilamoura	BA	0,2	23,9	134,6	11:35	11:34	11:32
85	Semáforos: à esquerda, para Vilamoura	BA	0,2	24,1	134,4	11:36	11:34	11:32
80	Rotunda: em frente, para Vilamoura	BA	0,5	24,6	133,9	11:36	11:35	11:33
80	Rotunda: pela esquerda, para Albufeira	BA	0,4	25,0	133,5	11:37	11:35	11:34
80	Pela esquerda, para Albufeira	BA	1,0	26,0	132,5	11:39	11:37	11:35
85	Rotunda: à esquerda, para Albufeira	BA	2,2	28,2	130,3	11:42	11:40	11:38
85	Rotunda: em frente, para Albufeira	BA	0,8	29,0	129,5	11:43	11:41	11:39
80	Rotunda: em frente, para Albufeira	BA	0,3	29,3	129,2	11:43	11:41	11:39
85	Rotunda: em frente, para Albufeira	BA	0,6	29,9	128,6	11:44	11:42	11:40
80	Rotunda: em frente, para Albufeira	BA	0,3	30,2	128,3	11:45	11:43	11:41
80	Separador: pela direita	BA	0,4	30,6	127,9	11:45	11:43	11:41
80	Rotunda: em frente	BA	0,3	30,9	127,6	11:46	11:44	11:42
85	Rotunda: à direita, para EN125	BA	0,2	31,1	127,4	11:46	11:44	11:42
85	Discoteca Kadoc: à direita, para EN125	BA	0,5	31,6	126,9	11:47	11:45	11:43
110	EN125: à esquerda, para Portimão	BA	1,1	32,7	125,8	11:49	11:46	11:44
120	Fonte de Boliqueime - à direita, para o centro	BA	1,6	34,3	124,2	11:51	11:49	11:46
120	À direita, para Alfones	BA	0,4	34,7	123,8	11:52	11:49	11:47
160	Tenoca - à direita, para Alfones	BA	3,0	37,7	120,8	11:56	11:53	11:51
<b>170</b>	<b>Meta Volante / Sprint - Alfones (Café Hélio)</b>	<b>MV</b>	<b>1,3</b>	<b>39,0</b>	<b>119,5</b>	<b>11:58</b>	<b>11:55</b>	<b>11:53</b>
<b>165</b>	<b>Em frente, para Picota - Início de subida / Début col</b>		<b>0,3</b>	<b>39,3</b>	<b>119,2</b>	<b>11:58</b>	<b>11:56</b>	<b>11:53</b>
<b>360</b>	<b>PM 3.ª Cat. / Col 3ème Cat. - Picota - à direita, para Parragil</b>	<b>PM</b>	<b>1,9</b>	<b>41,2</b>	<b>117,3</b>	<b>12:01</b>	<b>11:58</b>	<b>11:56</b>
290	Parragil - à direita, para Loulé	BA	1,3	42,5	116,0	12:03	12:00	11:57
270	EN270: à esquerda, para Loulé	BA	1,5	44,0	114,5	12:06	12:02	12:00

270	Rotunda: em frente, para Loulé	BA	0,6	44,6	113,9	12:06	12:03	12:00
230	Rotunda: em frente, para Loulé	BA	3,8	48,4	110,1	12:12	12:09	12:06
200	Loulé - rotunda: pela direita	BA	1,2	49,6	108,9	12:14	12:10	12:07
<b>205</b>	<b>Rotunda do Ciclista: em frente - Abertura de abastecimento / Début de ravitaillement</b>	<b>BA</b>	<b>0,4</b>	<b>50,0</b>	<b>108,5</b>	<b>12:15</b>	<b>12:11</b>	<b>12:08</b>
200	À esquerda, para a Avenida Marçal Pacheco	BA	0,6	50,6	107,9	12:15	12:12	12:09
<b>220</b>	<b>Largo Gago Coutinho: em frente - Meta Volante / Sprint - Loulé</b>	<b>MV</b>	<b>0,2</b>	<b>50,8</b>	<b>107,7</b>	<b>12:16</b>	<b>12:12</b>	<b>12:09</b>
220	À direita, para Barranco do Velho	BA	0,3	51,1	107,4	12:16	12:13	12:09
225	Largo Salgueiro Maia: à esquerda, para Barranco do Velho	BA	0,2	51,3	107,2	12:16	12:13	12:09
225	Rotunda: em frente	BA	0,4	51,7	106,8	12:17	12:13	12:10
225	Rotunda: em frente	BA	0,5	52,2	106,3	12:18	12:14	12:11
230	Paixanito: à esquerda, para Cruz da Assumada	BA	1,1	53,3	105,2	12:19	12:16	12:12
380	Cruz da Assumada - à direita, para Salir	BA	1,5	54,8	103,7	12:22	12:18	12:14
160	Tôr - à esquerda, para Ribeira de Algibre	BA	4,2	59,0	99,5	12:28	12:24	12:20
150	Ribeira de Algibre - à direita, para Benafim	BA	5,5	64,5	94,0	12:36	12:32	12:27
300	Benafim - à esquerda, para Alte	BA	6,5	71,0	87,5	12:46	12:41	12:36
230	Alte - rotunda: à direita, para o centro	BA	6,0	77,0	81,5	12:55	12:50	12:45
<b>235</b>	<b>Igreja de Alte: à esquerda, para Soídos - Passagem estreita / Passage étroit</b>	<b>BA</b>	<b>0,4</b>	<b>77,4</b>	<b>81,1</b>	<b>12:56</b>	<b>12:50</b>	<b>12:45</b>
<b>380</b>	<b>Ponto alto / Point haut</b>		<b>1,9</b>	<b>79,3</b>	<b>79,2</b>	<b>12:58</b>	<b>12:53</b>	<b>12:48</b>
250	Pela esquerda, para Sarnadas	BA	2,0	81,3	77,2	13:01	12:56	12:50
230	Sarnadas - pela esquerda, para Monte Ruivo	BA	1,3	82,6	75,9	13:03	12:58	12:52
235	À direita, para Monte Ruivo	BA	2,4	85,0	73,5	13:07	13:01	12:55
240	Monte Ruivo		0,6	85,6	72,9	13:08	13:02	12:56
300	Pela direita, para Salir	BA	0,6	86,2	72,3	13:09	13:03	12:57
305	Cortinhola - à direita, para Salir	BA	3,8	90,0	68,5	13:15	13:08	13:02
230	Tameira - à esquerda, para Freixo	BA	2,5	92,5	66,0	13:18	13:12	13:06
180	Freixo		2,5	95,0	63,5	13:22	13:15	13:09
180	Pela direita, para Salir	BA	0,7	95,7	62,8	13:23	13:16	13:10
<b>330</b>	<b>Ponto alto / Point haut - em frente, para Portela do Barranco - Descida perigosa / Descente dangereuse</b>	<b>BA</b>	<b>1,1</b>	<b>96,8</b>	<b>61,7</b>	<b>13:25</b>	<b>13:18</b>	<b>13:12</b>
<b>200</b>	<b>Final de descida / Fin de descente - Início de subida / Début col</b>		<b>1,5</b>	<b>98,3</b>	<b>60,2</b>	<b>13:27</b>	<b>13:20</b>	<b>13:14</b>
<b>330</b>	<b>PM 3.ª Cat. / Col 3ème Cat. - Portela do Barranco</b>	<b>PM</b>	<b>1,8</b>	<b>100,1</b>	<b>58,4</b>	<b>13:30</b>	<b>13:23</b>	<b>13:16</b>
350	Califórnia		2,5	102,6	55,9	13:33	13:26	13:19
<b>400</b>	<b>Início de subida / Début col</b>		<b>3,1</b>	<b>105,7</b>	<b>52,8</b>	<b>13:38</b>	<b>13:31</b>	<b>13:24</b>
<b>530</b>	<b>PM 3.ª Cat. / Col 3ème Cat. - Vermelhos</b>	<b>PM</b>	<b>2,1</b>	<b>107,8</b>	<b>50,7</b>	<b>13:41</b>	<b>13:34</b>	<b>13:27</b>
<b>500</b>	<b>Vermelhos - Passagem estreita / Passage étroit - Descida perigosa / Descente dangereuse</b>	<b>BA</b>	<b>0,5</b>	<b>108,3</b>	<b>50,2</b>	<b>13:42</b>	<b>13:34</b>	<b>13:27</b>
380	À direita, para Ameixial	BA	2,1	110,4	48,1	13:45	13:37	13:30
<b>330</b>	<b>Final de descida / Fin de descente</b>		<b>0,8</b>	<b>111,2</b>	<b>47,3</b>	<b>13:46</b>	<b>13:38</b>	<b>13:31</b>
340	Corgas		1,6	112,8	45,7	13:49	13:41	13:33
<b>500</b>	<b>Ponto alto / Point haut</b>		<b>2,2</b>	<b>115,0</b>	<b>43,5</b>	<b>13:52</b>	<b>13:44</b>	<b>13:36</b>
480	Ameixial - à direita, para EN2	BA	0,3	115,3	43,2	13:52	13:44	13:37
470	EN2 - à direita, para Loulé	BA	0,4	115,7	42,8	13:53	13:45	13:37
510	Besteiros		4,3	120,0	38,5	14:00	13:51	13:43
580	Cavalos		2,8	122,8	35,7	14:04	13:55	13:47
505	Cortelha		9,7	132,5	26,0	14:18	14:09	14:00
550	Barranco do Velho		2,7	135,2	23,3	14:22	14:13	14:04
510	Pela direita, para Loulé	BA	0,7	135,9	22,6	14:23	14:14	14:05
350	Eira da Cevada - à esquerda, para Loulé	BA	3,2	139,1	19,4	14:28	14:18	14:09
280	Clareanes		11,9	151,0	7,5	14:46	14:35	14:25
220	Loulé - rotunda: à direita, para Fonte de Boliqueime	BA	2,0	153,0	5,5	14:49	14:38	14:28
225	Rotunda: em frente, para Fonte de Boliqueime	BA	0,8	153,8	4,7	14:50	14:39	14:29
230	Rotunda: à esquerda, para Loulé	BA	2,0	155,8	2,7	14:53	14:42	14:32
200	Rotunda: à direita	BA	1,2	157,0	1,5	14:55	14:44	14:34
205	Rotunda do Ciclista: em frente	BA	0,4	157,4	1,1	14:56	14:44	14:34
200	À esquerda, para a Avenida Marçal Pacheco	BA	0,6	158,0	0,5	14:57	14:45	14:35
220	Largo Gago Coutinho: à direita, para a Meta Final	BA	0,2	158,2	0,3	14:57	14:46	14:35
<b>220</b>	<b>Meta Final / Arrivée - Avenida José da Costa Mealha - Restaurante "O Manel"</b>		<b>0,3</b>	<b>158,5</b>	<b>0,0</b>	<b>14:57</b>	<b>14:46</b>	<b>14:36</b>

BA - Bandeira amarela / Drapeau jaune