














17ª Volta Portugal Cadetes
22/08/2025 - 1ª Etapa
Santarém » Almeirim - 77,9km \ 510m D+



Partida: Casa do Campino - Santarém (GPS: 39°13'50.5"N 8°41'14.6"W) - 10h00

Chegada: Av. Dom João I - Almeirim (GPS: 39°12'43.8"N 8°37'03.9"W)

Km +	km -	Percurso		i	Horários de passagem		
					34 Km/h	36 Km/h	38 Km/h
0,0	3,2	Partida Simbólica: Casa do Campino, Santarém			10:00	10:00	10:00
0,5		Cuzamento esquerda - Avenida Dom Afonso Henriques					
0,7		Rotunda à esquerda - Avenida do Brasil					
1,2		Rotunda à direita - Avenida José Saramago					
1,4		Cruzamento à direita para Avenida José Saramago					
1,5		Cruzamento à direita - Rua 31 de Janeiro					
1,7		Rotunda á direita - EN 114					
0,0	77,9	Partida Real - Ponte Dom Luís I			10:10	10:10	10:10
1,6	76,3	Cruzamento à esquerda p/ Alpiarça - EM 368			10:12	10:12	10:12
4,1	73,8	Alpiarça			10:17	10:16	10:16
8,8	69,1	Cruzamento à esquerda - EN 118			10:25	10:24	10:23
9,0	68,9	Cruzamento à direita - Rua Silvestre Bernardo Lima			10:25	10:25	10:24
9,7	68,2	MV - Alpiarça			10:25	10:25	10:24
13,1	58,0	Rotunda em frente - EM 368			10:33	10:31	10:30
22,6	55,3	Cruzamento à direita p/ Parreira - CM1383			10:49	10:47	10:45
26,2	51,7	Salvador			10:56	10:53	10:51
28,4	49,5	Cruzamento à direita - EM 577			11:00	10:57	10:54
34,9	43,0	Murta			11:11	11:08	11:05
39,0	38,9	Zona de descarte e abastecimento			11:18	11:15	11:11
42,6	35,3	Rotunda à direita - EM 578			11:25	11:21	11:17
42,8	35,1	Início de Subida			11:25	11:21	11:17
45,5	32,4	PM 3ª Cat. - Paço dos Negros			11:30	11:25	11:21

49,1	28,8	Rotunda à direita p/ Almeirim - EM 578			11:36	11:31	11:27
52,8	25,1	Rotunda à direita - Avenida Sousa Gomes			11:43	11:38	11:33
53,2	24,7	Rotunda em frente - Avenida Sousa Gomes			11:43	11:38	11:33
53,8	24,1	Rotunda à esquerda - Avenida Sousa Gomes			11:44	11:39	11:34
54,2	23,7	Separador pela direita - Avenida da Liberdade			11:45	11:40	11:35
55,0	22,9	Passagem pela Meta - Meta Volante de Almeirim			11:46	11:41	11:36
55,2	22,7	Rotunda à direita p/ Alpiarça - EN 118			11:47	11:42	11:37
55,3	22,6	Zona de descarte e abastecimento			11:47	11:42	11:37
60,0	17,9	Rotunda à direita - Albufeira dos Patudos			11:55	11:50	11:44
63,5	14,4	Cruzamento à direita - EM 368			12:01	11:55	11:50
63,9	14,0	Rotunda em frente			12:02	11:56	11:50
64,6	13,3	Cruzamento à direita p/ Frade de Cima - CM 1370-1			12:04	11:57	11:52
71,0	6,9	Fazendas de Almeirim			12:15	12:08	12:02
72,4	5,5	Cruzamento à direita - Rua Dr. Guilherme Nunes Godinho			12:17	12:10	12:04
75,8	2,1	Rotunda à direita - Avenida Sousa Gomes			12:23	12:16	12:09
76,2	1,7	Rotunda em frente - Avenida Sousa Gomes			12:24	12:16	12:10
76,8	1,1	Rotunda à esquerda - Avenida Sousa Gomes			12:25	12:17	12:11
77,2	0,7	Separador pela direita - Avenida da Liberdade			12:26	12:18	12:11
77,9	0,0	Meta Final - Av. Dom João I			12:27	12:19	12:13

17ª Volta Portugal Cadetes
23/08/2025 - 2ª Etapa
Benavente » Salvaterra de Magos - 78,7km \ 565m D+



Partida: Largo Dom Sancho I, Benavente (GPS: 38°58'39.8"N 8°48'34.3"W) - 10h00

Chegada: Av. Dr. Roberto Ferreira Fonseca - Salvaterra de Magos (GPS: 39°01'29.3"N 8°47'32.9"W)

Km +	km -	Percurso		i	Horários de passagem		
					34 Km/h	36 Km/h	38 Km/h
0,0	1,0	Partida Simbólica: Largo Dom Sancho I			10:00	10:00	10:00
		Cruzamento à direita - Rua Álvaro Rodrigues de Azevedo					
		Cruzamento à esq.- R. dos Combatentes da Grande Guerra					
		Cruzamento à direita - Av. Eng. . António Calheiros Lopes					
		Rotunda em frente					
0,0	78,7	Partida Real - EM 515			10:10	10:10	10:10
16,7	62,0	MV - Biscainho			10:39	10:37	10:36
17,6	61,1	Cruzamento à esquerda para Coruche - Recta do Infantado			10:41	10:39	10:37
21,1	57,6	Cruzamento à esquerda p/ Raposeira (Perigo)			10:47	10:45	10:43
23,3	55,4	Estrada estreita - 2km (Perigo)			10:51	10:48	10:46
24,7	54,0	Ponte			10:25	10:25	10:24
24,8	53,9	Início de Subida			10:53	10:51	10:49
25,8	52,9	PM 3ª Cat. - Amieira			10:55	10:53	10:50
26,9	51,8	Cruzamento à esquerda p/ Salvaterra de Magos - EN 114-3			10:57	10:54	10:52
33,8	44,9	Cruzamento à direita p/ Barragem de Magos			11:09	11:06	11:03
34,9	43,8	Passagem estreita (Perigo)			11:11	11:08	11:05
38,3	40,4	Zona de Abastecimento e Descarte			11:17	11:13	11:10
40,7	38,0	Marinhais			11:21	11:17	11:14
41,8	36,9	Rotunda à direita			11:23	11:19	11:15
42,7	36,0	Cruzamento à direita - EN 367			11:25	11:21	11:17
47,0	31,7	Rotunda em frente - EN 367			11:32	11:28	11:24
47,4	31,3	Rotunda em frente - EN 367			11:33	11:29	11:24

47,6	31,1	Cruzamento à esquerda - Rua 25 de Abril			11:34	11:29	11:25
47,8	30,9	Meta Volante - Glória do Ribatejo			11:34	11:29	11:25
47,9	30,8	Cruzamento à esquerda p/ Muge - EM 581			11:34	11:29	11:25
51,2	27,5	Rotunda em frente - EM 581			11:40	11:35	11:30
56,8	21,9	Muge - Lombas (Perigo)			11:50	11:44	11:39
57,5	21,2	Cruzamento à esquerda - EN 118			11:51	11:45	11:40
67,1	11,6	Cruzamento à esquerda p/ Foros de Salvaterra - Rua do Vale Queimado			12:08	12:01	11:55
67,8	10,9	Cruzamento à esquerda			12:09	12:02	11:57
69,2	9,5	Cruzamento à direita - R. das Buinheiras			12:12	12:05	11:59
70,5	8,2	Cruzamento à esquerda			12:14	12:07	12:01
70,7	8,0	Cruzamento à direita - R. Sesmarias Moita Paredes			12:14	12:07	12:01
71,5	7,2	Cruzamento à esquerda - Estrada dos Almocreves			12:16	12:09	12:02
71,8	6,9	Cruzamento à direita - Estrada dos Almocreves			12:16	12:09	12:03
72,5	6,2	Cruzamento à direita - EN 114-3			12:17	12:10	12:04
78,3	0,4	Cruzamento à esquerda - EN 118			12:28	12:20	12:13
78,5	0,2	Rotunda à direita - Av. Dr. Roberto Ferreira da Fonseca			12:28	12:20	12:13
78,7	0,0	Meta Final - Av. Dr. Roberto Ferreira Fonseca			12:28	12:21	12:14

17ª Volta Portugal Cadetes
24/08/2025 - 3ª Etapa
Cartaxo » Montejunto (Cadaval) - 77,3 km \ 1525m D+



Partida: Praça 15 de Dezembro, Cartaxo (GPS: 39°09'37.0"N 8°47'16.0"W) - 10h00

Chegada: Montejunto, Cadaval (GPS:39°10'47.7"N 9°03'18.9"W)

Km +	km -	Percurso		i	Horários de passagem		
					34 Km/h	36 Km/h	38 Km/h
0,0	1,7	Partida Simbólica - Praça 15 de Dezembro			10:00	10:00	10:00
		Rua 5 de outubro					
		Cruzamento direita para Largo Vasco da Gama					
		Cruzamento direita para Largo Vasco da Gama					
		Rotunda à esquerda - Rua 16 de Novembro					
		Rotunda em Frente - EN 3					
		Rotunda á direita - EN 365-2					
		Rotunda em Frente - EN 365-2					
		Rotunda à esquerda - EN 365-2					
0,0	77,3	Partida Real - EN 365-2			10:05	10:05	10:05
1,9	75,4	Cruzamento à esquerda p/ Pontével - EN 365			10:08	10:08	10:07
2,8	74,5	Pontével			10:09	10:09	10:09
3,9	73,4	Cruzamento à esquerda p/ Ponte Medieval			10:11	10:11	10:11
4,0	73,3	Pela direita p/ Ponte Medieval			10:12	10:11	10:11
4,3	73,0	Pela esquerda p/ Aveiras de Cima			10:12	10:12	10:11
4,5	72,8	Cruzamento à direita - Aveiras de Cima			10:12	10:12	10:12
5,9	71,4	Vale da Zebra			10:15	10:14	10:14
8,1	69,2	Cruzamento à esquerda p/ Alenquer			10:19	10:18	10:17
9,9	67,4	Cruzamento à direita - EN 366			10:22	10:21	10:20
10,0	67,3	Aveiras de Cima			10:22	10:21	10:20
10,1	67,2	Cruzamento à esquerda p/ Ota			10:22	10:21	10:20
12,4	64,9	Rotunda á direita - Rua da Corriola de Baixo			10:26	10:25	10:24
13,0	64,3	Rotunda à esquerda - Estrada do Farol			10:27	10:26	10:25
14,0	63,3	Ota			10:29	10:28	10:27

21,0	56,3	Cruzamento à esquerda p/ Lisboa			10:42	10:39	10:38
21,3	56,0	Rotunda à esquerda p/ Alenquer			10:42	10:40	10:38
21,6	55,7	Cruzamento direita - EN 1			10:43	10:40	10:39
28,0	49,3	Alenquer			10:54	10:51	10:49
29,5	47,8	Rotunda á direita - IC 2, EN 1			10:57	10:54	10:51
30,0	47,3	Casal Machado			10:57	10:55	10:52
30,7	46,6	Rotunda em frente - IC 2, EN 1			10:59	10:56	10:53
31,5	45,8	Rotunda em Frente - EN 1			11:00	10:57	10:54
32,3	45,0	Rotunda em Frente - EN 1			11:01	10:58	10:55
32,7	44,6	Rotunda em Frente - EN 1			11:02	10:59	10:56
32,9	44,4	Cruzamento à direita para Casais da Marmeleira			11:03	10:59	10:56
33,2	44,1	Cruzamento à direita para Rua António Correia Banharem			11:03	11:00	10:57
33,2	44,1	Cruzamento à esq. - Estrada Casais Marmeleira-Guizandeira			11:03	11:00	10:57
33,8	43,5	Cruzamento à esq. - Estrada Casais Marmeleira-Guizandeira			11:04	11:01	10:58
33,8	43,5	Casais da Marmeleira			11:04	11:01	10:58
33,6	43,7	Início de subida			11:04	11:01	10:58
34,6	42,7	PM 3ª Cat. - Casais da Marmeleira			11:06	11:02	10:59
35,8	41,5	Cruzamento à direita para Caldas da Rainha EN 115-3			11:08	11:04	11:01
35,9	41,5	Zona de descarte e abastecimento			11:08	11:04	11:01
41,8	35,5	Santana da Carnota			11:18	11:14	11:11
42,1	35,2	Cruzamento à direita p/ Alenquer - R. do Tanque Pequeno			11:19	11:15	11:11
43,2	34,1	Antas - Passagem Estreita			11:21	11:16	11:13
45,0	32,3	Cruzamento à esquerda p/ Estalagem - CM 1121			11:24	11:19	11:16
49,7	27,6	Cruzamento à esquerda p/ Ribafria - EN 9-3			11:32	11:27	11:23
58,1	19,2	Cruzamento à direita p/ Merciana - EN 115			11:47	11:41	11:36
59,1	18,2	Aldeia Galega			11:49	11:43	11:38
61,4	15,9	Vire Cruzamento à direita - EN 115			11:53	11:47	11:41
61,6	15,7	MV - Merceana			11:53	11:47	11:42
66,3	11,0	Zona de descarte e abastecimento			12:02	11:55	11:49
69,6	7,7	Vila Verde dos Francos			12:07	12:01	11:54
70,6	6,7	Cruzamento à direita para Montejunto			12:09	12:02	11:56
70,6	6,7	Início de subida			12:09	12:02	11:56
77,1	0,2	Cruzamento á direita p/ São João			12:21	12:13	12:06
77,2	0,1	Cruzamento em frente - N. Sra. sas Neves			12:21	12:13	12:06
77,3	0,0	Meta Final - PM 1ª Cat. - Montejunto			12:21	12:13	12:07