

4ª Volta Portugal Feminina Sub19
22/08/2025 - 1ª Etapa
Santarém » Almeirim - 55km \ 440m D+



Partida: Casa do Campino - Santarém (GPS: 39°13'50.5"N 8°41'14.6"W) - 15h30

chegada: Av. Dom João I - Almeirim (GPS: 39°12'43.8"N 8°37'03.9"W)

Km +	km -	Percurso		i	Horários de passagem		
					34 Km/h	36 Km/h	38 Km/h
0,0	3,2	Partida Simbólica: Casa do Campino, Santarém			15:30	15:30	15:30
0,5		Cuzamento esquerda - Avenida Dom Afonso Henriques					
0,7		Rotunda à esquerda - Avenida do Brasil					
1,2		Rotunda à direita - Avenida José Saramago					
1,4		Cruzamento à direita para Avenida José Saramago					
1,5		Cruzamento à direita - Rua 31 de Janeiro					
1,7		Rotunda á direita - EN 114					
0,0	55,0	Partida Real - Ponte Dom Luís I			15:40	15:40	15:40
1,6	53,4	Cruzamento à esquerda p/ Alpiarça - EM 368			15:42	15:42	15:42
4,1	50,9	Alpiarça			15:47	15:46	15:46
8,8	46,2	Cruzamento à esquerda - EN 118			15:55	15:54	15:53
9,0	46,0	Cruzamento à direita - Rua Silvestre Bernardo Lima			15:55	15:55	15:54
9,7	45,3	MV - Alpiarça			10:25	10:25	10:24
13,1	58,0	Rotunda em frente - EM 368			16:03	16:01	16:00
22,6	32,4	Cruzamento à direita p/ Parreira - CM1383			16:19	16:17	16:15
26,2	28,8	Salvador			16:26	16:23	16:21
28,4	26,6	Cruzamento à direita - EM 577			16:30	16:27	16:24
34,9	20,1	Murta			16:41	16:38	16:35
39,0	16,0	Zona de descarte e abastecimento			16:48	16:45	16:41
42,6	12,4	Rotunda à direita - EM 578			16:55	16:51	16:47
42,8	12,2	Início de Subida			16:55	16:51	16:47
45,5	9,5	PM 3ª Cat. - Paço dos Negros			17:00	16:55	16:51
49,1	5,9	Rotunda à direita p/ Almeirim - EM 578			17:06	17:01	16:57
52,8	2,2	Rotunda à direita - Avenida Sousa Gomes			17:13	17:08	17:03
53,2	1,8	Rotunda em frente - Avenida Sousa Gomes			17:13	17:08	17:03
53,8	1,2	Rotunda à esquerda - Avenida Sousa Gomes			17:14	17:09	17:04
54,2	0,8	Separador pela direita - Avenida da Liberdade			17:15	17:10	17:05
55,0	0,0	Meta Final - Av. Dom João I			17:16	17:11	17:06



4ª Volta Portugal Feminina Sub19
23/08/2025 - 2ª Etapa
Benavente » Salvaterra de Magos - 60,9km \ 540m D+



Partida: Largo Dom Sancho I, Benavente (GPS: 38°58'39.8"N 8°48'34.3"W) - 15h30

Chegada: Av. Dr. Roberto Ferreira Fonseca - Salvaterra de Magos (GPS: 39°01'29.3"N 8°47'32.9"W)

Km +	km -	Percurso		i	Horários de passagem		
					34 Km/h	36 Km/h	38 Km/h
0,0	1,0	Partida Simbólica: Largo Dom Sancho I			15:30	15:30	15:30
		Cruzamento à direita - Rua Álvaro Rodrigues de Azevedo					
		Cruzamento à esq.- R. dos Combatentes da Grande Guerra					
		Cruzamento à direita - Av. Eng. . António Calheiros Lopes					
		Rotunda em frente					
0,0	60,9	Partida Real - EM 515			15:35	15:35	15:35
16,7	44,2	MV - Biscainho			16:04	16:02	16:01
17,6	43,3	Cruzamento à esquerda para Coruche - Recta do Infantado			16:06	16:04	16:02
21,1	39,8	Cruzamento à esquerda p/ Raposeira (Perigo)			16:12	16:10	16:08
23,3	37,6	Estrada estreita - 2km (Perigo)			16:16	16:13	16:11
24,7	36,2	Ponte			10:25	10:25	10:24
24,8	36,1	Início de Subida			16:18	16:16	16:14
25,8	35,1	PM 3ª Cat. - Amieira			16:20	16:18	16:15
26,9	34,0	Cruzamento à esquerda p/ Salvaterra de Magos - EN 114-3			16:22	16:19	16:17
33,8	27,1	Cruzamento à direita p/ Barragem de Magos			16:34	16:31	16:28
34,9	26,0	Passagem estreita (Perigo)			16:36	16:33	16:30
38,3	22,6	Zona de Abastecimento e Descarte			16:42	16:38	16:35
40,7	20,2	Marinhais			16:46	16:42	16:39
41,8	19,1	Rotunda à direita			16:48	16:44	16:40
42,7	18,2	Cruzamento à esquerda - EN 367			16:50	16:46	16:42
42,9	18,0	Meta Volante - Marinhais			16:50	16:46	16:42
45,4	15,5	Cruzamento à esquerda - EN 118			16:55	16:50	16:46
49,3	11,6	Cruzamento à esquerda p/ Foros de Salvaterra - Rua do Vale Queimado			17:02	16:57	16:52

50,0	10,9	Cruzamento à esquerda			17:03	16:58	16:53
51,4	9,5	Cruzamento à direita - R. das Buinheiras			17:05	17:00	16:56
52,7	8,2	Cruzamento à esquerda			17:08	17:02	16:58
52,9	8,0	Cruzamento à direita - R. Sesmarias Moita Paredes			17:08	17:03	16:58
53,7	7,2	Cruzamento à esquerda - Estrada dos Almocreves			17:09	17:04	16:59
54,0	6,9	Cruzamento à direita - Estrada dos Almocreves			17:10	17:05	17:00
54,7	6,2	Cruzamento à direita - EN 114-3			17:11	17:06	17:01
60,5	0,4	Cruzamento à esquerda - EN 118			17:21	17:15	17:10
60,7	0,2	Rotunda á direita - Av. Dr. Roberto Ferreira da Fonseca			17:22	17:16	17:10
60,9	0,0	Meta Final - Av. Dr. Roberto Ferreira Fonseca			17:22	17:16	17:11


















4ª Volta Portugal Feminina Sub19
24/08/2025 - 3ª Etapa
Alenquer » Montejunto (Cadaval) - 49,4 km \ 1150m D+



Partida: Rua Serpa Pinto, Alenquer (GPS: 39°03'26.6"N 9°00'21.0"W) - 15h30

Chegada: Montejunto, Cadaval (GPS:39°10'47.7"N 9°03'18.9"W)

Km +	km -	Percurso		i	Horários de passagem		
					34 Km/h	36 Km/h	38 Km/h
0,0	1,7	Partida Simbólica - Rua Serpa Pinto			15:30	15:30	15:30
		Largo Dr. Teófilo Braga					
		Cruzamento à esquerda - EN 9					
0,0	49,7	Partida Real - EN 9			15:35	15:35	15:35
1,9	47,8	Rotunda á direita - IC 2, EN 1			15:38	15:38	15:38
2,4	47,3	Casal Machado			15:39	15:39	15:38
3,1	46,6	Rotunda em frente - IC 2, EN 1			15:40	15:40	15:39
3,9	45,8	Rotunda em Frente - EN 1			15:41	15:41	15:41
4,7	45,0	Rotunda em Frente - EN 1			15:43	15:42	15:42
5,1	44,6	Rotunda em Frente - EN 1			15:43	15:43	15:42
5,3	44,4	Cruzamento à direita para Casais da Marmeleira			15:44	15:43	15:43
5,6	44,1	Cruzamento à direita para Rua António Correia Banharem			15:44	15:44	15:43
5,6	44,1	Cruzamento à esq. - Estrada Casais Marmeleira-Guizandeira			15:44	15:44	15:43
6,2	43,5	Cruzamento à esq. - Estrada Casais Marmeleira-Guizandeira			15:46	15:45	15:44
6,2	43,5	Casais da Marmeleira			15:45	15:45	15:44
6,0	43,7	Início de subida			15:45	15:45	15:44
7,0	42,7	PM 3ª Cat. - Casais da Marmeleira			15:47	15:46	15:46
8,2	41,5	Cruzamento à direita para Caldas da Rainha EN 115-3			15:49	15:48	15:47
14,2	35,5	Santana da Carnota			16:00	15:58	15:57
14,5	35,2	Cruzamento à direita p/ Alenquer - R. do Tanque Pequeno			16:00	15:59	15:57
15,6	34,1	Antas - Passagem Estreita			16:02	16:00	15:59
17,4	32,3	Cruzamento à esquerda p/ Estalagem - CM 1121			16:05	16:03	16:02
22,1	27,6	Cruzamento à esquerda p/ Ribafria - EN 9-3			16:13	16:11	16:09

30,5	19,2	Cruzamento à direita p/ Merciana - EN 115			16:28	16:25	16:23
31,5	18,2	Aldeia Galega			16:30	16:27	16:24
33,8	15,9	Vire Cruzamento à direita - EN 115			16:34	16:31	16:28
34,0	15,7	MV - Merceana			16:35	16:31	16:28
38,7	11,0	Zona de descarte e abastecimento			16:43	16:39	16:36
42,0	7,7	Vila Verde dos Francos			16:49	16:45	16:41
43,0	6,7	Cruzamento à direita para Montejunto			16:50	16:46	16:42
43,0	6,7	Início de subida			16:50	16:46	16:42
49,5	0,2	Cruzamento á direita p/ São João			17:02	16:57	16:53
49,6	0,1	Cruzamento em frente - N. Sra. sas Neves			17:02	16:57	16:53
49,7	0,0	Meta Final - PM 1ª Cat. - Montejunto			17:02	16:57	16:53