

Circuito Juvenil de Ciclismo da GLÓRIA DO RIBATEJO

12 MAIO 2024



09:30h ESCOLAS

15:00h CADETES (Sub17)

ORGANIZAÇÃO



GLÓRIA BTT
DESPORTO E AMBIENTE



**JORNADAS do
DESPORTO**
Município de Salvaterra de Magos

COM O APOIO



FEDERAÇÃO
PORTUGUESA
DE CICLISMO

Regulamento Circuito Juvenil de Ciclismo da Glória do Ribatejo

1 - Introdução

1.1 - O Circuito Juvenil de Ciclismo da Glória do Ribatejo é uma prova regional de um dia, a realizar dia 12 de Maio de 2024, inscrita no calendário da Federação Portuguesa de Ciclismo, e é organizada pela Associação Glória BTT – Desporto e Ambiente, com o apoio da Câmara Municipal de Salvaterra de Magos, Junta de Freguesia da Glória do Ribatejo e Granho, Associação de Ciclismo de Santarém e empresa Trilho Perdido Lda.

1.2 - A prova disputa-se em conformidade com os regulamentos da UCI, da FPC, ACS e com o presente regulamento.

1.3 – A prova faz parte de um conjunto de eventos que integram o calendário de ciclismo de estrada da Associação de Ciclismo de Santarém.

2 – Categorias e Corridas

1.1

Categoria	Idades	Percurso	Voltas	Distância
Pupilos	5/6 anos	Destreza		
Benjamins	7/8 anos	Destreza		
Iniciados	9/10 anos	1,57 km	3	4,71 km
Infantis	11/12 anos	1,57 km	6	9,42 km
Juvenis	13/14 anos	1,57 km	10	15,70 km
Sub17	15/16 anos	13,10 km	5	65,50 km

1.2 – Mapa das instalações – Anexo 1

1.3 – Mapas do percurso de escolas – Anexo 2

1.4 – Mapas do percurso de Sub17 (cadetes) – Anexo 3

1.5 – Descrição do percurso de Sub17 (cadetes) – Anexo 4

3 – Inscrições

3.1 - As inscrições de todos os atletas devem ser efetuadas diretamente através do sistema de inscrições online disponibilizado no sítio (www.uvp-fpc.pt), até às 24 horas da quarta-feira anterior à realização da prova, dia 08 de Maio de 2024.

4 – Atribuição de dorsais

4.1 – Deve ser utilizado o dorsal atribuído pela FPC. Caso ainda não tenha sido atribuído, deverá ser a ACS a atribuir um temporariamente.

5 – Corridas

5.1 - A prova de competição terá apenas uma corrida.

5.2 – Horários

08:00 – Abertura do secretariado

08:30 – Abertura do circuito para treinos

09:15 – Fecho do Secretariado

09:15 – Reunião diretores

09:30 – Contra Relógio Juvenis

09:30 – Destreza Iniciados

10:15 – Destreza Infantis

10:30 – Corrida Iniciados

11:00 – Destreza pupilos e benjamins

11:15 – Corrida Infantis

12:00 – Corrida Juvenis

13:00 – Entrega de prémios das escolas

14:30 – Apresentação das equipas de Sub17 (cadetes)

15:00 – Corrida Sub17 (cadetes)

17:45 – Entrega de prémios da corrida Sub17 (cadetes)

6 – Prémios e cerimónias protocolares

6.1 - Serão atribuídos prémios do 1º ao 5º classificado de cada categoria (masculinos e femininos) e para as 5 primeiras equipas. Para a corrida de Sub17 são ainda atribuídas as seguintes camisolas:

- Camisola amarela para o vendedor da classificação geral
- Camisola laranja para o vencedor das metas volantes
- Camisola branca para o melhor classificado dos cadetes de primeiro ano

6.2 - A cerimónia protocolar realiza-se no máximo até 45 minutos após o final da última corrida;

6.3 - Os atletas contemplados na cerimónia protocolar deverão obrigatoriamente envergar o equipamento de competição das suas equipas e usar sapatos de competição ou sapato desportivo tipo sapatilha (ténis). É proibido o uso de chinelos.

7 – Outros

7.1 – Todos os casos não previstos neste regulamento, será resolvido pelo colégio de comissários de acordo com o RGTC.

7.2 – Meios médicos disponíveis

Uma ambulância com dois socorristas

Localização: junto da meta

Hospital mais próximo:

Hospital Distrital de Santarém

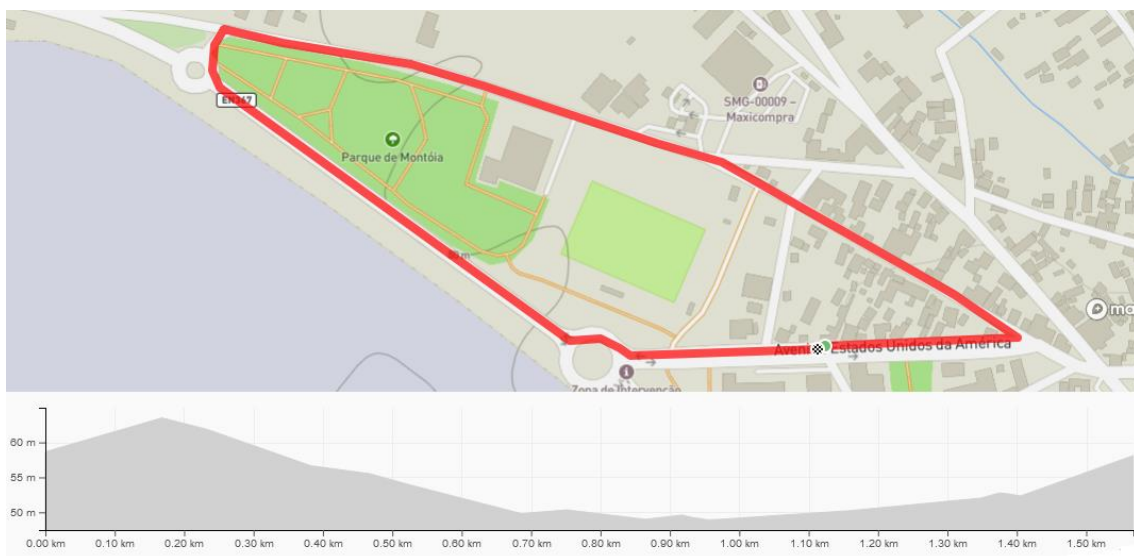
Avenida Bernardo Santareno

Telf. 243 300 200

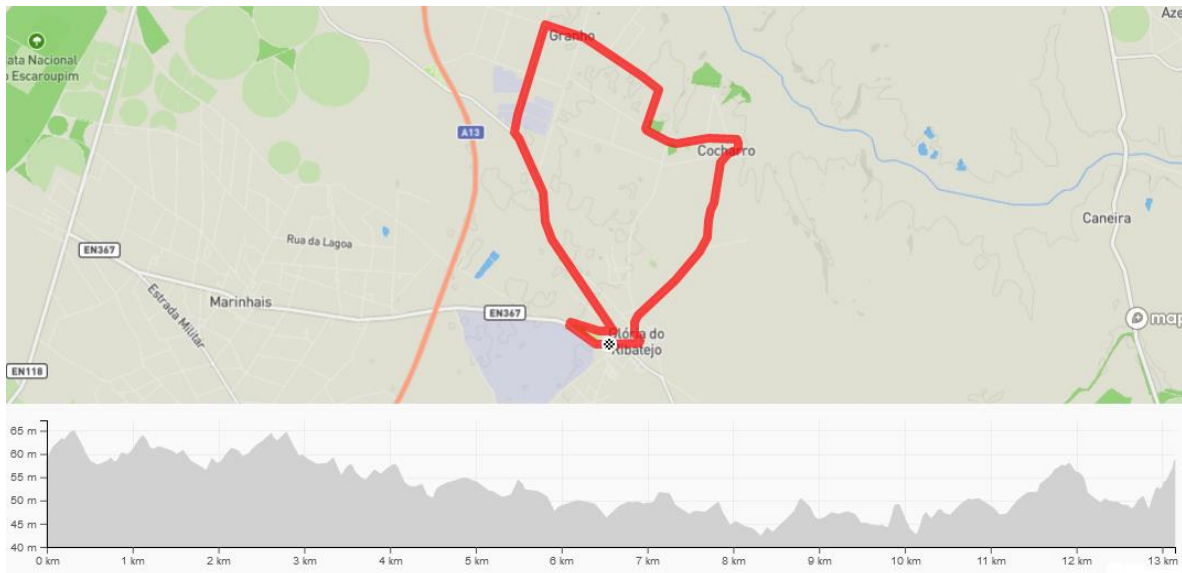
Anexo 1 - Mapa das instalações


























Anexo 2 - Mapas do percurso de escolas



Anexo 3 - Mapas do percurso de Sub17 (cadetes)



Anexo 4 - Descrição do percurso de Sub17 (cadetes)

Feito	Falta	Notas	Descrição
0,00	65,5		Partida
0,08	65,42		À direita para Largo 1º de Maio
0,15	65,35		À esquerda em direção a Rua José Augusto Catarino
0,28	65,22		Na rotunda, pela 2.ª saída para Rua Alves Redol – CONTRA-MÃO
0,50	65		À direita em direção a Rua das Faias
0,60	64,9		À direita em direção a Rua do Cocharro
2,75	62,75		Em frente para Rua da Igreja
3,25	62,25		À esquerda para Rua José Joaquim Magriço
3,40	62,1		À esquerda para Rua da Escola
4,75	60,75		À direita para Rua Luís de Camões
6,50	59		Em frente para Rua Alexandre Herculano
6,60	58,90		1ª Meta Volante (em frente à Junta de Freguesia do Granho)
7,00	58,50		À esquerda para Rua Principal
8,50	57,00		Na rotunda, pela 3ª saída para Glória do Ribatejo – CONTRA-MÃO
10,70	54,8		Em frente para Rua de Muge
11,60	53,9		À Direita para EN367
12,50	53		À esquerda para rotunda
12,25	53,25		Na rotunda, pela 2.ª saída para EN367 – CONTRA-MÃO
12,65	52,85		Na rotunda para Av. Dos Estados de Unidos da América – CONTRA-MÃO
13,10	52,40		1ª Passagem pela meta
19,60	45,90		2ª Meta Volante (em frente à Junta de Freguesia do Granho)
26,20	39,30		2ª Passagem pela meta
32,70	32,80		3ª Meta Volante (em frente à Junta de Freguesia do Granho)
39,30	26,20		3ª Passagem pela meta
45,80	19,70		4ª Meta Volante (em frente à Junta de Freguesia do Granho)
52,40	13,10		4ª Passagem pela meta
58,90	6,60		5ª Meta Volante (em frente à Junta de Freguesia do Granho)
65,50	0		Meta final (em frente da Junta de Freguesia da Glória do Ribatejo)