



## 31ª Volta a Portugal do Futuro

### Resumo das Etapas

Data	Etapa Nº	Partida		Chegada		Km	Metas Volantes	Prémios Montanha
		Local	Hora	Local	Hora			
23/mai	1ª	Leiria	12:00	Águeda	15:40	<b>140,5</b>	9 86,4 128,8	72 (4ª)
24/mai	2ª	Murtosa (Torreira)	12:00	S.P. do Sul (S. Macário)	15:23	<b>119,6</b>	24,4 78,3 100,4	64,6 (3ª) 104,1 (4ª) 119,6 (1ª)
25/mai	3ª	Gois	12:00	Pombal	15:56	<b>143,4</b>	47,2 94,9 115,8	10,9 (3ª) 40,6 (4ª) 50,2 (4ª) 63,1 (3ª) 126,9 (3ª)
26/mai	4ª	Figueiró dos Vinhos	12:00	Caldas da Rainha	16:02	<b>150,8</b>	29 79,5 115,3	9,3 (3ª) 15,6(4ª) 51,6 (4ª)

**554,3**

**31ª Volta a Portugal do Futuro**  
**1ª Etapa: Leiria / Águeda - 140,5 Km**  
**23.05.2024 - Quinta feira**

Alt.	Percurso		» Km	Km »	38 km/h	40 km/h
	<b>Concentração: Leiria - Estádio Municipal</b>				<b>10:30</b>	<b>10:30</b>
	<b>Partida Simbólica: Leiria - Estádio Municipal</b>		<b>3,6</b>		<b>12:00</b>	<b>12:00</b>
	Estádio Municipal, à dt.ª p/ Av. Bernardo Pimenta, rot.ª (Estádio) em frente p/ Rua Capitão Mouzinho Albuquerque, Largo 5 de Outubro de 1910, rot.ª (Sinaleiro) em frente p/ Rua Machado dos Santos, Largo da República - à dt.ª p/ Marinha Grande - Rua dos Mártires, rot.ª em frente p/ Av. Papa Francisco, rot.ª (Oval) em frente p/ Marinha Grande N242, rot.ª à esq.ª p/ Marinha Grande N242.					
<b>54</b>	<b>Partida Real: N242</b> Painel Informativo: N242 - Marinha Grande a 8 Km		<b>0</b>	<b>140,5</b>	<b>12:10</b>	<b>12:10</b>
92	Rot.ª em frente p/ Marinha Grande N242		4,1	136,4	12:16	12:16
<b>89</b>	<b>Meta Volante - Marinha Grande (Montepio)</b>		<b>9</b>	<b>131,5</b>	<b>12:24</b>	<b>12:23</b>
89	Rot.ª (Praça do Vidreiro) à dt.ª p/ Vieira de Leiria Rua dos Bombeiros Voluntarios		9,1	131,4	12:24	12:23
88	Rot.ª (Rotary) em frente p/ Vieira de Leiria N242-1		9,2	131,3	12:24	12:23
81	Rot.ª (Intermarché) em frente p/ Vieira de Leiria N242-1		10,2	130,3	12:26	12:25
41	Vieira de Leiria - Rot.ª do Mourão em frente p/ Centro N242-1		22,7	117,8	12:45	12:44
32	Rot.ª à dt.ª p/ Centro R349		23,5	117	12:47	12:45
42	À esq.ª p/ Pedrogão - Rua das Industrias M536		23,7	116,8	12:47	12:45
6	Ponte s/ Rio Lis - À dt.ª p/ Estrada da Bajanca M 536		25,5	115	12:50	12:48
66	Stop - Em frente p/ Carriço M536		28,4	112,1	12:54	12:52
67	Stop - À dt.ª p/ Carriço - Estrada Atlântica - <b>Zona de Descarte 1</b>		30,1	110,4	12:57	12:55
60	Rot.ª em frente p/ Carriço - Estrada Atlantica		35,9	104,6	13:06	13:03
56	Rot.ª (Oval) à esq.ª p/ Osso da Baleia		40,8	99,7	13:14	13:11
42	Rot.ª à dt.ª p/ Alhais M1021		43,2	97,3	13:18	13:14
48	Rot.ª (Moinho) à esq.ª p/ Figueira da Foz - Alhais (Placa)		44,1	96,4	13:19	13:16
42	Rot.ª (Picota) em frente p/ Figueira da Foz M1021		44,7	95,8	13:20	13:17
69	Pela esq.ª p/ Silveirinha Pequena (Placa)		47,3	93,2	13:24	13:20
75	Stop - À esq.ª (Contramão!) p/ Figueira da Foz N109		49,9	90,6	13:28	13:24
27	Rot.ª (Leirosa) em frente p/ Figueira da Foz N109		54,7	85,8	13:36	13:32
25	Rot.ª (Navigator) em frente p/ Figueira da Foz N109		55,7	84,8	13:37	13:33
28	Rot.ª (Costa de Lavos) em frente p/ Figueira da Foz N109 <b>Zona de Descarte 2</b>		59,4	81,1	13:43	13:39
10	Rot.ª (BP) em frente p/ Figueira da Foz N109		63	77,5	13:49	13:44
3	Rot.ª à dt.ª p/ Figueira da Foz - Ponte dos Arcos N109		64,5	76	13:51	13:46
20	Ponte Edgar cardoso - Em frente p/ Aveiro N109		66,5	74	13:55	13:49
21	<b>Inicio de Subida</b>		68,8	71,7	13:58	13:53
<b>163</b>	<b>PM 4ª Cat. - Serra da Boa Viagem</b>		<b>72</b>	<b>68,5</b>	<b>14:03</b>	<b>13:58</b>
155	Rot.ª (A17) em frente p/ Aveiro N109		76,2	64,3	14:10	14:04
<b>62</b>	<b>Meta Volante - Tocha (Galp)</b>		<b>86,4</b>	<b>54,1</b>	<b>14:26</b>	<b>14:19</b>
64	Tocha - À dt.ª e rot.ª em frente p/ Cantanhede M583		87,8	52,7	14:28	14:21
72	Rot.ª à dt.ª p/ Cantanhede R335-1 - <b>Zona de Descarte 3</b>		92,9	47,6	14:36	14:29

72	Rot.ª em frente p/ Cantanhede R335-1			93,3	47,2	14:37	14:29
61	Rot.ª em frente p/ Cantanhede R335-1			94,9	45,6	14:39	14:32
64	Rot.ª em frente p/ Cantanhede R335-1			95,4	45,1	14:40	14:33
63	Rot.ª em frente p/ Cantanhede R335-1			95,9	44,6	14:41	14:33
55	Rot.ª em frente p/ Cantanhede R335-1			96,7	43,8	14:42	14:35
68	Rot.ª em frente p/ Cantanhede R335-1			97,2	43,3	14:43	14:35
74	Rot.ª em frente p/ Cantanhede R335-1			98,9	41,6	14:46	14:38
71	Rot.ª à esq.ª p/ Mira N335			100,5	40	14:48	14:40
58	Rot.ª em frente p/ Mira N335			102	38,5	14:51	14:43
56	Rot.ª em frente p/ Mira N335			102,8	37,7	14:52	14:44
53	Rot.ª em frente p/ Mira N335			103,4	37,1	14:53	14:45
54	Rot.ª em frente p/ Aveiro N335			103,8	36,7	14:53	14:45
69	Quinta do Cedro - Rot.ª em frente p/ Aveiro N335			110,4	30,1	15:04	14:55
64	Rot.ª em frente p/ Aveiro N335			110,8	29,7	15:04	14:56
76	Rot.ª em frente p/ Aveiro N335 - <b>Zona de Descarte 4</b>			112,1	28,4	15:07	14:58
80	Rot.ª em frente p/ Aveiro N335			112,6	27,9	15:07	14:58
74	Rot.ª em frente p/ Aveiro N335			113,5	27	15:09	15:00
71	Rot.ª em frente p/ Aveiro N335			114,1	26,4	15:10	15:01
67	Sobreiro - Rot.ª à dt.ª p/ Águeda - Rua Frei Gil			120,2	20,3	15:19	15:10
66	Rot.ª em frente p/ Oliveira do Bairro M596			121,2	19,3	15:21	15:11
70	Rot.ª em frente p/ Oliveira do Bairro M596			124,9	15,6	15:27	15:17
46	Rot.ª em frente p/ Oliveira do Bairro M596			126,4	14,1	15:29	15:19
53	Rot.ª em frente p/ Oliveira do Bairro (Centro) Rua Conde Ferreira			128,4	12,1	15:32	15:22
<b>71</b>	<b>Meta Volante - Oliveira do Bairro (Câmara Municipal)</b>			<b>128,8</b>	<b>11,7</b>	<b>15:33</b>	<b>15:23</b>
72	Pela dt.ª p/ Rua do Foral			129,1	11,4	15:33	15:23
66	Rot.ª à esq.ª p/Águeda M596			129,2	11,3	15:34	15:23
24	Stop - À esq.ª p/ Águeda (Centro)			133	7,5	15:40	15:29
32	Stop - À esq.ª p/ Águeda (Centro) N1 - <b>Zona de Descarte 5</b>			133,3	7,2	15:40	15:29
45	Rot.ª (Bicicleta) em frente p/ Águeda N1			136,5	4	15:45	15:34
12	Stop - À dt.ª p/ Talhadas			138,4	2,1	15:48	15:37
12	Rot.ª (Mulheres) em frente p/ Talhadas			139,4	1,1	15:50	15:39
14	Rot.ª à esq.ª p/ Águeda (Centro) - Av. 25 de Abril			139,9	0,6	15:50	15:39
15	Rot.ª (Neca Carneiro) em frente p/ Av. 25 de Abril			140,1	0,4	15:51	15:40
<b>16</b>	<b>Meta - Águeda - Avenida 25 de Abril</b>			<b>140,5</b>	<b>0</b>	<b>15:51</b>	<b>15:40</b>

## 31ª Volta a Portugal do Futuro



**2ª Etapa: Murtosa (Torreira) / S. P. do Sul (S. Macario) - 119,6 km**

**24.05.2024 - Sexta-Feira**

Alt.	Percurso	 » Km	Km »	35 km/h	37 km/h	
	<b>Concentração: Murtosa (Torreira) - Largo da Varina</b>				<b>10:30</b>	<b>10:30</b>
	<b>Partida Simbolica: Murtosa (Torreira) - Largo da Varina</b>		<b>3,3</b>		<b>12:00</b>	<b>12:00</b>
	Largo da Varina, em frente p/ Av. Hintze Ribeiro, Stop à esq.ª p/ Av. Eng.ª Duarte Pacheco N327, Rot.ª em frente p/ Murtosa N327, Rot.ª em frente p/ Murtosa N327.					
<b>2</b>	<b>Partida Real: N327</b> Redondos Bar Prefect		<b>0</b>	<b>119,6</b>	<b>12:10</b>	<b>12:10</b>
2	Rot.ª em frente p/ Murtosa N327		0,2	119,4	12:10	12:10
1	Rot.ª em frente p/ Murtosa N327		1,1	118,5	12:11	12:11
1	Rot.ª à dt.ª p/ Murtosa - Ponte da Varela N109-5		1,6	118	12:12	12:12
3	Rot.ª à dt.ª p/ Bestida - Rua do Esteiro		5,3	114,3	12:19	12:18
7	Rot.ª (Praça Almirante Jaime Freixo) à esq.ª p/ Rua Antonio José Freitas Guimarães		7,1	112,5	12:22	12:21
6	À dt.ª p/ Rua dos Condes		7,3	112,3	12:22	12:21
6	Rot.ª (Dom Antonio Pinto Barbosa) à esq.ª p/ Rua União Beneficente		7,4	112,2	12:22	12:22
4	Rot.ª (Oval) em frente p/ Av. do Emigrante		7,9	111,7	12:23	12:22
4	Rot.ª à esq.ª p/ Veiros - Rua 25 de Abril		9	110,6	12:25	12:24
4	Stop à esq.ª p/ Torreira - Rua Miguel Valente de Almeida		11	108,6	12:28	12:27
8	À dt.ª p/ Bunheiro - Av. de St.ª Antonio do Monte		12,3	107,3	12:31	12:29
5	Rot.ª em frente p/ Bunheiro - Av. de S. Mateus		13,6	106	12:33	12:32
3	Rot.ª em frente p/ Bunheiro (Centro) - Av. de S. Mateus		14,6	105	12:35	12:33
7	Rot.ª em frente p/ Pardilhó - Rua Dr. Ant. Tavares Afonso e Cunha		15,1	104,5	12:35	12:34
6	À dt.ª p/ Rua Prof. Abilio Ramos M558-3		15,4	104,2	12:36	12:34
24	Stop á dt.ª p/ Estarreja - Estrada de Pardilhó		19,4	100,2	12:43	12:41
27	Rot.ª em frente p/ Estarreja - Estrada de Pardilhó		20,2	99,4	12:44	12:42
12	Rot.ª à dt.ª p/ Estarreja - Estrada de S. Filipe		21,8	97,8	12:47	12:45
9	Rot.ª à esq.ª p/ Estarreja (Centro) N109-5		22,4	97,2	12:48	12:46
11	Rot.ª à esq.ª p/ A1 - A29 - Rua Conselheiro José Luciano de Castro		22,8	96,8	12:49	12:46
17	Pela dt.ª p/ Rua Dr. Pereira de Melo		23	96,6	12:49	12:47
23	Stop à dt.ª p/ Centro N109		23,5	96,1	12:50	12:48
18	Semaforos em frente p/ Aveiro - Av. 25 de Abril		23,8	95,8	12:50	12:48
<b>19</b>	<b>Meta Volante - Estarreja</b>		<b>24,4</b>	<b>95,2</b>	<b>12:51</b>	<b>12:49</b>
20	Stop à esq.ª p/ Salreu N109		24,5	95,1	12:52	12:49
11	Salreu - Rot.ª (Oval) em frente p/ Albergaria N109		24,8	94,8	12:52	12:50
44	Salreu - Rot.ª à esq.ª p/ Albergaria N1-12		26,5	93,1	12:55	12:52
61	Rot.ª à dt.ª p/ Albergaria-a-Velha N1-12		28,1	91,5	12:58	12:55
155	Stop á dt.ª p/ Águeda N1		32,8	86,8	13:06	13:03
165	Rot.ª (Pingo Doce) em frente p/ Águeda N1		36,4	83,2	13:12	13:09
155	Rot.ª (Volvo) em frente p/ Águeda N1 - <b>Zona de Descarte 1</b>		37,1	82,5	13:13	13:10
112	Separadores à dt.ª p/ Sever do Vouga		38,6	81	13:16	13:12
113	Rot.ª à dt.ª p/ Sever do Vouga		38,7	80,9	13:16	13:12
108	Rot.ª à esq.ª p/ Sever do Vouga N16		38,9	80,7	13:16	13:13

40	Stop à dt.ª p/ S. P. do Sul - Ponte s/ Rio Vouga			54,1	65,5	13:42	13:37
48	À esq.ª p/ Cedrim - Oliveira de Frades N16 <b>Início de Subida</b>			54,2	65,4	13:42	13:37
<b>352</b>	<b>PM 3ª Cat. - Arcozelo das Maías</b>			<b>64,6</b>	<b>55</b>	<b>14:00</b>	<b>13:54</b>
372	Oliveira de Frades - Rot.ª à dt.ª p/ Centro N333-3			77,8	41,8	14:23	14:16
375	Rot.ª em frente p/ A25 N333-3			77,9	41,7	14:23	14:16
<b>391</b>	<b>Meta Volante - Oliveira de Frades</b>			<b>78,3</b>	<b>41,3</b>	<b>14:24</b>	<b>14:16</b>
394	Rot.ª em frente p/ A25 N333-3			78,4	41,2	14:24	14:17
403	Rot.ª em frente p/ A25 N333-3 - <b>Zona de Descarte 2</b>			78,7	40,9	14:24	14:17
441	Rot.ª em frente p/ A25 N333-3			79,4	40,2	14:26	14:18
465	Rot.ª em frente p/ A25 N333-3			80,3	39,3	14:27	14:20
444	Rot.ª (Capital do Frango) à esq.ª p/ Cajadães			81,2	38,4	14:29	14:21
471	Rot.ª em frente p/ Cambra			82,2	37,4	14:30	14:23
507	Em frente p/ Cambra M619			83,3	36,3	14:32	14:25
487	Cambra - Rot.ª à esq.ª p/ Vouzela - Rua da Verdi			84	35,6	14:34	14:26
540	Rot.ª à esq.ª p/ Vouzela N333			85,3	34,3	14:36	14:28
321	Separadores em frente p/ Vouzela N16			91	28,6	14:46	14:37
291	Vouzela - Rot.ª em frente p/ Centro N16			91,7	27,9	14:47	14:38
257	Vouzela - Rot.ª à dt.ª p/ Centro - Rua Dr. Ribeiro Cardoso			92,6	27	14:48	14:40
269	Em frente p/ Rua Dr. Ribeiro Cardoso			92,8	26,8	14:49	14:40
270	Á dt.ª p/ Rua Dr. Aires Gouveia			93	26,6	14:49	14:40
272	Cruzamento em frente p/ Av. Sidonio Pais			93,2	26,4	14:49	14:41
282	Á esq.ª p/ S. P. do Sul			93,4	26,2	14:50	14:41
278	Á esq.ª p/ S. P. do Sul			93,5	26,1	14:50	14:41
271	Rot.ª em frente p/ S. P. do Sul N16			93,8	25,8	14:50	14:42
190	Rot.ª em frente p/ S. P. do Sul N16			98	21,6	14:58	14:48
	S. P. do Sul - Rot.ª em frente p/ Viseu N16			99,6	20	15:00	14:51
<b>191</b>	<b>Meta Volante - S. P. do Sul (Mural de Azulejos)</b>			<b>100,4</b>	<b>19,2</b>	<b>15:02</b>	<b>14:52</b>
189	Rot.ª à dt.ª p/ Viseu N16			100,7	18,9	15:02	14:53
170	Rot.ª em frente p/ Viseu N16			100,8	18,8	15:02	14:53
160	Rot.ª (S. Pedro) à esq.ª p/ Castro Daire N228 <b>Início de Subida</b>			101,1	18,5	15:03	14:53
178	Rot.ª em frente p/ Castro Daire N228			101,4	18,2	15:03	14:54
<b>319</b>	<b>PM 4ª Cat. - S. Felix</b>			<b>104,1</b>	<b>15,5</b>	<b>15:08</b>	<b>14:58</b>
320	S. Felix - Á esq.ª p/ S. Macario M559			104,2	15,4	15:08	14:58
226	Ponte s/ Rio Sul			109	10,6	15:16	15:06
234	Sul (Placa) - <b>Zona de Descarte 3</b>			110,2	9,4	15:18	15:08
233	Sul - Em frente p/ S. Macario CM1216 <b>Início de Subida</b>			110,6	9	15:19	15:09
945	Á dt.ª p/ S. Macario			118,8	0,8	15:33	15:22
<b>1118</b>	<b>META - S. P. do Sul (S. Macario) PM 1ª Cat.</b>			<b>119,6</b>	<b>0</b>	<b>15:35</b>	<b>15:23</b>

**31ª Volta a Portugal do Futuro**  
**3ª Etapa: Gois / Pombal - 143,4 km**  
**25.05.2024 - Sábado**



Alt.	Percurso		» Km	Km »	36 km/h	38 km/h
	<b>Concentração: Gois - Av. Luis de Camões</b>				<b>10:30</b>	<b>10:30</b>
	<b>Partida Simbolica: Gois - Av. Luis de Camões</b>		<b>3,6</b>		<b>12:00</b>	<b>12:00</b>
	Av. Luis de Camões, rot.ª à dt.ª p/ Av. Combatentes do Ultramar, rot.ª (Biblioteca) à dt.ª p/ Centro - Av. Combatentes do Ultramar - Rua Cmdt. Henrique Bebiano Baeta Neves, rot.ª (Bombeiros) em frente p/ Praça da Republica, Rua Conselheiro Dias Ferreira, Ponte Real s/ Rio Ceira, à dt.ª p/ Rua D. Luis da Silveira, em frente p/ Lousã N2, rot.ª (Geminção) em frente p/ Lousã N2.					
<b>322</b>	<b>Partida Real: N2</b> (Miradouro dos Poemas) <b>Início de Subida</b>		<b>0</b>	<b>143,4</b>	<b>12:10</b>	<b>12:10</b>
414	Rot.ª à esq.ª p/ Pampilhosa da Serra N2		2,1	141,3	12:13	12:13
<b>763</b>	<b>PM3ª Cat. - Serra da Lousã</b>		<b>10,9</b>	<b>132,5</b>	<b>12:28</b>	<b>12:27</b>
767	Separadores à dt.ª p/ Pedrogão Grande N2		14,8	128,6	12:34	12:33
472	Venda da Gaita (Placa) - <b>Zona de Descarte 1</b>		34,8	108,6	13:08	13:04
481	À dt.ª p/ Castanheira de Pêra N236 <b>Início de Subida</b>		35,1	108,3	13:08	13:05
<b>674</b>	<b>PM4ª Cat. - Cabeço do Peão</b>		<b>40,6</b>	<b>102,8</b>	<b>13:17</b>	<b>13:14</b>
462	Castanheira de Pêra - À esq.ª p/ Figueiró dos Vinhos N236-1		46,6	96,8	13:27	13:23
472	Rot.ª (Nora) em frente p/ Espinhal N236-1		47	96,4	13:28	13:24
<b>479</b>	<b>Meta Volante - Castanheira de Pêra</b>		<b>47,2</b>	<b>96,2</b>	<b>13:28</b>	<b>13:24</b>
483	À dt.ª p/ Fontão N347 <b>Início de Subida</b>		47,3	96,1	13:28	13:24
<b>652</b>	<b>PM4ª Cat. - Carregal</b>		<b>50,2</b>	<b>93,2</b>	<b>13:33</b>	<b>13:29</b>
474	Pé de Janeiro (Placa de Direção) <b>Início de Subida</b>		57,6	85,8	13:46	13:40
<b>784</b>	<b>PM3ª Cat. - Serra do Espinhal</b>		<b>63,1</b>	<b>80,3</b>	<b>13:55</b>	<b>13:49</b>
261	Rot.ª (Espinhal) em frente p/ Penela N347		73,6	69,8	14:12	14:06
245	Stop - À esq.ª p/ Penela N17-1		73,9	69,5	14:13	14:06
222	Rot.ª em frente p/ Penela N347		74,9	68,5	14:14	14:08
201	Rot.ª à esq.ª p/ Tomar N110 - <b>Zona de Descarte 2</b>		76,5	66,9	14:17	14:10
241	Separadores à esq.ª p/ Cumieira N110 (Antiga)		83,3	60,1	14:28	14:21
239	Rot.ª em frente p/ Avelar N110 (Antiga)		83,5	59,9	14:29	14:21
249	Rot.ª em frente p/ Tomar N110 (Antiga)		84,5	58,9	14:30	14:23
248	Rot.ª (Avelar) em frente p/ Pontão N110 (Antiga)		86,3	57,1	14:33	14:26
243	Pontão - Semaforos à dt.ª p/ Ansião N237		87,4	56	14:35	14:28
302	À esq.ª p/ Alqueidão		90,3	53,1	14:40	14:32
284	Stop - À dt.ª p/ Alqueidão CM1100		91,6	51,8	14:42	14:34
302	Pela esq.ª p/ Ansião - Rua do Salgueiro		92,9	50,5	14:44	14:36
209	Ansião - Rot.ª em frente p/ Av. Luis de Camões		94,5	48,9	14:47	14:39
201	Stop - À esq.ª p/ Centro - Rua Herois do Ultramar		94,7	48,7	14:47	14:39
<b>199</b>	<b>Meta Volante - Ansião</b>		<b>94,9</b>	<b>48,5</b>	<b>14:48</b>	<b>14:39</b>
193	Rot.ª à esq.ª e dt.ª p/ Mogadouro N237 (Antiga)		95,2	48,2	14:48	14:40
256	Stop - À esq.ª p/ Pombal IC8		103,8	39,6	15:03	14:53
239	Casal da Lagoa (Placa) - <b>Zona de Descarte 3</b>		108,4	35	15:10	15:01
112	Separadores à dt.ª p/ Pombal N237		113,9	29,5	15:19	15:09
99	Rot.ª em frente p/ Pombal (Centro)		114,5	28,9	15:20	15:10
85	Rot.ª à esq.ª p/ Pombal (Centro) - Rua de Ansião		115	28,4	15:21	15:11
77	À dt.ª p/ Av. Herois do Ultramar		115,4	28	15:22	15:12

80	Rot.ª (Bombeiros) à dt.ª p/ Av. Herois do Ultramar			115,5	27,9	15:22	15:12
<b>83</b>	<b>Meta Volante - Pombal (1ª Passagem na Meta)</b>			<b>115,8</b>	<b>27,6</b>	<b>15:23</b>	<b>15:12</b>
85	Rot.ª em frente p/ Barrocal N348-1			115,9	27,5	15:23	15:13
91	Rot.ª (Oval) em frente p/ Barrocal N348-1			116,3	27,1	15:23	15:13
169	Vérigo - Pela esq.ª p/ Salgueiro M528			120,3	23,1	15:30	15:19
122	Salgueiro - À dt.ª p/ Rua Quebra Costas <b>Início de Subida</b>			121,5	21,9	15:32	15:21
194	Stop - À dt.ª p/ Pousadas Vedras M527			122,9	20,5	15:34	15:24
240	À dt.ª p/ Ereiras - Rua de Pombal			124,1	19,3	15:36	15:25
243	À esq.ª p/ Ereiras - Ramalhais M1022			124,4	19	15:37	15:26
<b>381</b>	<b>PM3ª Cat. - Ereiras (Largo da Capela)</b>			<b>126,9</b>	<b>16,5</b>	<b>15:41</b>	<b>15:30</b>
380	Em frente p/ Ramalhais			127	16,4	15:41	15:30
319	Stop - À dt.ª p/ Ramalhais M526			129,7	13,7	15:46	15:34
254	Ramalhais - Stop - Em frente p/ Cancelinha			132	11,4	15:50	15:38
242	Stop - À dt.ª p/ Pombal IC8			132,1	11,3	15:50	15:38
239	Casal da Lagoa (Placa) - <b>Zona de Descarte 4</b>			136	7,4	15:56	15:44
112	Separadores à dt.ª p/ Pombal N237			141,5	1,9	16:05	15:53
99	Rot.ª em frente p/ Pombal (Centro)			142,1	1,3	16:06	15:54
85	Rot.ª à esq.ª p/ Pombal (Centro) - Rua de Ansião			142,7	0,7	16:07	15:55
77	À dt.ª p/ Av. Herois do Ultramar			143	0,4	16:08	15:55
80	Rot.ª (Bombeiros) à dt.ª p/ Av. Herois do Ultramar			143,1	0,3	16:08	15:55
<b>83</b>	<b>Meta - Pombal - Av. Herois do Ultramar</b>			<b>143,4</b>	<b>0</b>	<b>16:09</b>	<b>15:56</b>

## 31ª Volta a Portugal do Futuro

4ª Etapa: Figueiró dos Vinhos / Caldas da Rainha - 150,8 Km

26.05.2024 - Domingo

Alt.	Percurso	 » Km	Km »	37 km/h	39 km/h	
	<b>Concentração: Figueiró dos Vinhos - Av. Dr. Fernando Lacerda</b> Estadio Municipal - Parque Vale da Pipa			<b>10:30</b>	<b>10:30</b>	
	<b>Partida Simbólica: Figueiró dos Vinhos</b> Av. Dr. Fernando Lacerda		<b>3,9</b>	<b>12:00</b>	<b>12:00</b>	
	Av. Dr. Fernando Lacerda, à dt.ª p/ Rua Maj. Neutel de Abreu, em frente p/ Rua Luiz Quaresma Vale do Rio (Sentido Proibido!), à dt.ª p/ Praça do Município, Praça da Republica à esq.ª e rot.ª à dt.ª p/ Foz de Alge - N350, rot.ª em frente p/ Arega - N350.					
<b>377</b>	<b>Partida Real: N350</b> Placa de Fim de Localidade "Forno Telheiro"		<b>0</b>	<b>150,8</b>	<b>12:10</b>	<b>12:10</b>
262	Enchecamas (Placa)		2,1	148,7	12:13	12:13
156	Ponte s/ Ribeira de Alge M517 <b>Início de Subida</b>		4,3	146,5	12:16	12:16
415	Arega (Placa)		8,4	142,4	12:23	12:22
<b>459</b>	<b>PM 3ª Cat. - Arega</b>		<b>9,3</b>	<b>141,5</b>	<b>12:25</b>	<b>12:24</b>
428	À dt.ª p/ Alvaiázere - Rua Alqueidão de Pussos		10,4	140,4	12:26	12:26
300	Rot.ª em frente p/ Alvaiázere N350		11,7	139,1	12:28	12:28
283	Rot.ª em frente p/ Alvaiázere N350		11,8	139	12:29	12:28
241	Rot.ª em frente p/ Alvaiázere CM 1108		12,6	138,2	12:30	12:29
238	Pombaria <b>Início de Subida</b>		13,6	137,2	12:32	12:30
<b>365</b>	<b>PM 4ª Cat. - Alvaiázere</b>		<b>15,6</b>	<b>135,2</b>	<b>12:35</b>	<b>12:34</b>
366	Alvaiázere - Rot.ª (Portico) em frente p/ Centro		15,7	135,1	12:35	12:34
327	Rot.ª (Junta de Freguesia) em frente p/ Centro		15,8	135	12:35	12:34
316	Rot.ª (Loja do Cidadão) em frente p/ Centro		15,9	134,9	12:35	12:34
312	Rot.ª à esq.ª p/ Tomar N348		16	134,8	12:35	12:34
288	Rot.ª à dt.ª p/ Ourém N356		18,1	132,7	12:39	12:37
111	Ponte s/ Rio Nabão		27,1	123,7	12:53	12:51
113	Vila de Freixianda (Placa)		28,4	122,4	12:56	12:53
<b>116</b>	<b>Meta Volante - Freixianda (Igreja Matriz)</b>		<b>29</b>	<b>121,8</b>	<b>12:57</b>	<b>12:54</b>
118	Pela dt.ª p/ Ourém N356		29,3	121,5	12:57	12:55
129	Aldeia St.ª Teresa (Placa) - <b>Zona de Descarte 1</b>		30,4	120,4	12:59	12:56
127	Caxarias - Pela esq.ª p/ Ourém N356		38,6	112,2	13:12	13:09
215	Rot.ª em frente p/ Ourém N356		42,6	108,2	13:19	13:15
234	Rot.ª (IC9) em frente p/Alburitel - Ourém		45,2	105,6	13:23	13:19
243	Rot.ª à esq.ª p/ Ourém N349		45,5	105,3	13:23	13:20
166	Ourém - À dt.ª p/ Centro N113		48,2	102,6	13:28	13:24
163	Semáforos à esq.ª p/ Torres Novas N349		48,7	102,1	13:28	13:24
151	Rot.ª em frente p/ Torres Novas N349		49	101,8	13:29	13:25
144	À dt.ª p/ Castelo - Rua Conde de Ourém <b>Início de Subida</b>		49,4	101,4	13:30	13:26
<b>254</b>	<b>PM4ª Cat. - Ourém (Capela da St.ª Amaro)</b>		<b>51,6</b>	<b>99,2</b>	<b>13:33</b>	<b>13:29</b>
219	Vale do Porto - Pela esq.ª p/ Estrada de Ourém		55	95,8	13:39	13:34
307	À dt.ª p/ Fatima - Estrada N.ª Sr.ª da Ortiga		56,9	93,9	13:42	13:37
311	Ortiga - À esq.ª p/ Moitas - Rua Vitorino da Silva		57,4	93,4	13:43	13:38
279	Stop - Em frente p/ Pedreira		58,3	92,5	13:44	13:39
319	Stop - Em frente p/ Maxieira - Rua do Enleio		60,4	90,4	13:47	13:42
325	Lg. da Capela - À dt.ª p/ Estrada Coelho Prazeres		61,6	89,2	13:49	13:44
324	À esq.ª p/ Rua Nova - <b>Zona de Descarte 2</b>		61,7	89,1	13:50	13:44
333	Stop - À esq.ª p/ Minde N360		62,3	88,5	13:51	13:45



213	Minde - Stop à esq.ª p/ Alcanena N243			70,5	80,3	14:04	13:58
206	Rot.ª à esq.ª p/ T. Novas - Av. José Ant.º de Carvalho			71	79,8	14:05	13:59
175	Moitas Venda - Semaforos à dt.ª p/ Alcanena N365			75,5	75,3	14:12	14:06
104	Rot.ª à esq.ª p/ Torres Novas N365-4			78,3	72,5	14:16	14:10
76	Rot.ª (Capital da Pele) à dt.ª p/ Alcanena (Centro)			79,2	71,6	14:18	14:11
<b>74</b>	<b>Meta Volante - Alcanena</b>			<b>79,5</b>	<b>71,3</b>	<b>14:18</b>	<b>14:12</b>
74	Rot.ª (Brasão) em frente p/ Av. Marquês de Pombal			79,6	71,2	14:19	14:12
83	Rot.ª (C. Municipal) à esq.ª p/ Rio Maior - Rua 25 de Abril			80,2	70,6	14:20	14:13
65	Rot.ª à dt.ª p/ Monsanto - Rio Maior N361			80,9	69,9	14:21	14:14
77	Rot.ª em frente p/ Monsanto - Rio Maior N361			81,3	69,5	14:21	14:15
74	Rot.ª em frente p/ Monsanto - Rio Maior N361			82,1	68,7	14:23	14:16
130	Monsanto (Placa)			83,8	67	14:25	14:18
81	Alcanede - Semaforos em frente p/ Rio maior N361			97,5	53,3	14:48	14:40
81	Santa Casa da Misericórdia Alcanede - <b>Zona de Descarte 3</b>			97,9	52,9	14:48	14:40
75	Rio Maior - Rot.ª à dt.ª p/ Centro			112,6	38,2	15:12	15:03
68	Rot.ª (Bombeiro) à dt.ª p/ Salinas - Av. Dr. Mario Soares			112,7	38,1	15:12	15:03
76	Rot.ª (Mineiro) em frente p/ Salinas - Av. Dr. Mario Soares			113,1	37,7	15:13	15:04
74	Rot.ª (Atleta) em frente p/ Salinas - Av. Dr. Mario Soares			113,8	37	15:14	15:05
75	Rot.ª (Salineiro) à esq.ª p/ Rua Mariano de Carvalho			114,2	36,6	15:15	15:05
77	Rot.ª à dt.ª p/ Alto da Serra - Av. de Portugal			114,7	36,1	15:16	15:06
83	Rot.ª (Intermarché) em frente p/ Av. de Portugal			114,9	35,9	15:16	15:06
<b>110</b>	<b>Meta Volante - Rio Maior</b>			<b>115,3</b>	<b>35,5</b>	<b>15:16</b>	<b>15:07</b>
101	Rot.ª à esq.ª p/ IC2 Lisboa N1			116	34,8	15:18	15:08
99	Separadores à dt.ª p/ Caldas da Rainha N114			116,3	34,5	15:18	15:08
38	Matoeira - À dt.ª p/ C. da Rainha N114-1 - <b>Zona de Descarte 4</b>			131	19,8	15:42	15:31
129	Rot.ª à dt.ª p/ Leiria - Av. Dr. Vieira Pereira			134,8	16	15:48	15:37
129	Rot.ª em frente p/ Leiria - Av. Dr. Vieira Pereira			135,2	15,6	15:49	15:38
86	Rot.ª em frente p/ Leiria - Av. Artur Capristano			135,9	14,9	15:50	15:39
55	Rot.ª em frente p/ Foz do Arelho - Rua Prof. Moniz Barreto			136,4	14,4	15:51	15:39
44	Rot.ª em frente p/ Foz do Arelho - Av. Eng.º Marcelo Morgado			136,7	14,1	15:51	15:40
41	Rot.ª (Rotary) em frente p/ Foz do Arelho - Av. do Viaduto			136,9	13,9	15:52	15:40
46	Rot.ª (Expoeste) em frente p/ Peniche - Av. Adelino M. Oliveira <b>Ponto de Contacto !</b>			137,4	13,4	15:52	15:41
47	Rot.ª à dt.ª p/ Foz do Arelho - Av. Eng.º Luis Paiva e Sousa			137,7	13,1	15:53	15:41
26	Rot.ª à dt.ª p/ Foz do Arelho - Estrada da Foz			138,3	12,5	15:54	15:42
23	À dt.ª p/ Centro Desportivo			138,7	12,1	15:54	15:43
22	Rot.ª em frente p/ Avenida Dobrynine (Papá Ours)			138,9	11,9	15:55	15:43
32	<b>Meta - 1ª Passagem pela Meta</b>			139,4	11,4	15:56	15:44
35	Rot.ª à esq.ª p/ Foz do Arelho - Av. Vasco da Gama			139,5	11,3	15:56	15:44
32	Stop - À dt.ª p/ Foz do Arelho N360			140,6	10,2	15:58	15:46
37	Freguesia do Nadadouro - Rot.ª em frente p/ Foz do Arelho			141,1	9,7	15:58	15:47
34	Rot.ª à dt.ª p/ Zambugeiro - Rua das Pedreiras			143,2	7,6	16:02	15:50
56	Rot.ª à dt.ª p/ C. da Rainha - Av. Atlântica - <b>Zona de Descarte 5</b>			144	6,8	16:03	15:51
57	Rot.ª em frente p/ Centro - Av. Atlântica			146,1	4,7	16:06	15:54
40	Rot.ª em frente p/ Centro - Av. Infante D. Henrique			146,5	4,3	16:07	15:55
31	Viaduto (A8)			147,7	3,1	16:09	15:57
36	Rot.ª em frente p/ Centro - Av. Infante D. Henrique			148,3	2,5	16:10	15:58
39	Rot.ª em frente p/ Centro - Av. Infante D. Henrique			148,5	2,3	16:10	15:58
46	Rot.ª (Expoeste) à dt.ª p/ Peniche - Av. Adelino M. Oliveira <b>Ponto de Contacto !</b>			148,9	1,9	16:11	15:59
47	Rot.ª à dt.ª p/ Foz do Arelho - Av. Eng.º Luis Paiva e Sousa			149,1	1,7	16:11	15:59
26	Rot.ª à dt.ª p/ Foz do Arelho - Estrada da Foz			149,7	1,1	16:12	16:00
23	À dt.ª p/ Centro Desportivo			150,1	0,7	16:13	16:00
22	Rot.ª em frente p/ Avenida Dobrynine (Papá Ours)			150,3	0,5	16:13	16:01
<b>32</b>	<b>Meta - Caldas da Rainha - Avenida Dobrynine (Papá Ours)</b>			<b>150,8</b>	<b>0</b>	<b>16:14</b>	<b>16:02</b>