



Sporting Clube
Fermentelos

8º Grande Prémio anicolor












CÂMARA MUNICIPAL

Sexta-Feira 14 de Junho de 2024 - 17h30 - 1ª Etapa CRI Fermentelos / Fermentelos: 16 Km

Concentração: Largo Nª Srª Saúde - Fermentelos (GPS: 40°33'54"N 8°31'41"W)

» Km	Km »	Alt	Percurso	Info.	40 Km/h	42 Km/h	44 Km/h
	16,0		Partida 1º Corredor		17:30	17:30	17:30
	16,0		Partida Último Ciclista - Horário em função Nº corredores	*	19:50*	19:50*	19:50*
0	16,0	33	Rua Sra. da Saúde		17:30	17:30	17:30
0,1	16,0	34	Travessa Sra da Saúde		17:30	17:30	17:30
0,1	15,9	28	À direita para Rua da Fonte		17:30	17:30	17:30
0,2	15,8	29	Rotunda em frente para Rua Fonte do Roque		17:30	17:30	17:30
0,6	15,4	22	Rotunda do Cruzeiro - À esquerda para Rua do Miradouro		17:30	17:30	17:30
0,8	15,2	20	À direita para Rua da Minhoteira		17:31	17:31	17:31
1,4	14,6	8	À esquerda para Alameda Comissário Belarmino		17:32	17:32	17:31
1,7	14,3	13	À direita para Rua do Rego do Freixo		17:32	17:32	17:32
2,1	13,9	14	Em frente para Rua do Coucão		17:33	17:33	17:32
2,4	13,6	20	Rotunda à direita para Rua da Pedreira		17:33	17:33	17:33
2,7	13,3	31	Rotunda à direita para Rua do Rio		17:34	17:33	17:33
3,3	12,7	31	À esquerda para Rua da Quinta do Rei		17:34	17:34	17:34
3,6	12,4	31	À direita para Travessa do Muro		17:35	17:35	17:34
3,7	12,3	30	À esquerda para Rua do Vieira		17:35	17:35	17:35
4,3	11,7	28	À direita para Rua da Subida		17:36	17:36	17:35
4,5	11,5	32	À direita para Rua da Gândara		17:36	17:36	17:36
5,5	10,5	36	À esquerda para Rua dos Barrocos		17:38	17:37	17:37
6,1	9,9	46	À esquerda para Rua Do Vale da Estrada		17:39	17:38	17:38
6,8	9,2	37	À direita para Rua das Fontainhas		17:40	17:39	17:39
6,9	9,1	49	À direita para Rua do Cabeço Grande		17:40	17:39	17:39
7,2	8,8	52	À direita para Rua da Bela Vista		17:40	17:40	17:39
7,9	8,1	52	À esquerda para Travessa do Cabeço do Marco		17:41	17:41	17:40
8,4	7,6	44	Pela esquerda para Rua das Quintas		17:42	17:42	17:41
9,0	7,0	35	À direita para Rua da Bela Vista		17:43	17:42	17:42
9,1	6,9	33	À direita para Rua do Vale da Murta		17:43	17:43	17:42
10,1	5,9	15	Em frente para Rua Prof. Anacleto		17:45	17:44	17:43
10,6	5,4	20	À esquerda para Rua Nosse Sra. da Conceição		17:45	17:45	17:44
10,9	5,1	20	À esquerda para Rua da Capela		17:46	17:45	17:44
11,6	4,4	14	Em frente para Rua do Lugar		17:47	17:46	17:45

» Km	Km »	Alt	Percurso	Info.	40 Km/h	42 Km/h	44 Km/h
13,0	3,0	19	Rotunda do Carvalho à direita para Rua da Pateira		17:49	17:48	17:47
14,0	2,0	9	Pela esquerda para Alameda Comissário Belarmino		17:51	17:50	17:49
14,3	1,7	7	À esquerda para Rua do Sorgaçal		17:51	17:50	17:49
14,7	1,3	12	À esquerda para Rua da Pereira		17:52	17:51	17:50
15,0	1,0	20	À direita para Rua do Berçal		17:52	17:51	17:50
15,1	0,9	24	À esquerda para Rua da Igreja		17:52	17:51	17:50
15,4	0,6	19	Rotunda do Carvalho - à direita para Rua do Cabeço		17:53	17:52	17:51
15,7	0,3	39	À direita para Largo Sra. da Saúde		17:53	17:52	17:51
16,0	0,0	36	Meta		17:54	17:52	17:51

Sábado 15 de Junho de 2024 - 13h00 - 2ª Etapa

Mortágua / O. do Bairro: 181.3 Km

Concentração: Mortágua (GPS: 40°23'50"N 8°13'43"W)

» Km	Km »	Alt	Percurso	Info.	40 Km/h	42 Km/h	44 Km/h
	4,0		Partida Simbólica – Camara Municipal de Mortágua		13:00	13:00	13:00
0,6	3,4		Rotunda em frente para Vale de Açores				
2,9	1,1		Rotunda á Direita para Povoinha				
3,1	0,9		Rotunda Pedro Silva à Direita para N234				
0.0	181.3	105	Partida Real		13:05	13:05	13:05
2.4	178.9	103	Rotunda à direita para Mortágua		13:08	13:08	13:08
2.8	178.5	99	Rotunda dos Bombeiros em frente		13:09	13:09	13:08
3.0	178.3	98	Rotunda em frente		13:09	13:09	13:09
3.4	177.9	100	Rotunda em frente		13:10	13:09	13:09
3.8	177.5	93	Rotunda em frente		13:10	13:10	13:10
4.7	176.6	112	Esquerda para Marmeleira		13:12	13:11	13:11
4.9	176.4	110	Direita para Rua do Cabecinho		13:12	13:12	13:11
6.2	175.1	150	Cortegaça		13:14	13:13	13:13
7.4	173.9	164	Benfeita		13:15	13:15	13:14
9.2	172.1	155	Marmeleira		13:18	13:18	13:17
9.4	171.9	139	Esquerda para Cercosa		13:19	13:18	13:17
9.5	171.8	140	Ponto Quente - Rosa, Lopes & Silva		13:19	13:18	13:17
11.2	170.1	145	Cercosa		13:21	13:21	13:20
11.7	169.6	169	Esquerda para Gondelim		13:22	13:21	13:21
12.6	168.7	151	Esquerda para Vale de Ana Justa		13:24	13:23	13:22
12.8	168.5	142	Direita para Gondelim		13:24	13:23	13:22
15.4	165.9	90	Gondelim		13:28	13:27	13:26
15.6	165.7	70	Direita para Penacova		13:28	13:27	13:26
16.4	164.9	79	Direita para Vale da Formiga		13:29	13:28	13:27
16.5	164.8	73	Início de Subida		13:29	13:28	13:27
20.6	160.7	412	PM 2ª Categoria - A. METAIS		13:36	13:34	13:33
20.6	160.7	411	Em frente para Penacova		13:36	13:34	13:33
22.7	158.6	272	Espinheira		13:39	13:37	13:35
23.0	158.3	274	STOP em frente para Telhado/Figueira do Lorvão		13:39	13:37	13:36
24.6	156.7	295	Rotunda à esquerda para Figueira do Lorvão		13:41	13:40	13:38
25.0	156.3	277	Telhado		13:42	13:40	13:39
25.1	156.2	267	Rotunda à Direita para Monte Redondo		13:42	13:40	13:39
25.8	155.5	278	Rotunda em frente Coimbra/Figueira da Foz		13:43	13:41	13:40
26.0	155.3	278	Rotunda à esquerda para Monte Redondo		13:44	13:42	13:40
26.2	155.1	251	Alagoa		13:44	13:42	13:40
27.8	153.5	216	Monte Redondo		13:46	13:44	13:42
27.9	153.4	231	Direita para Coimbra		13:46	13:44	13:43

» Km	Km »	Alt	Percurso	Info.	40 Km/h	42 Km/h	44 Km/h
30.8	150.5	54	Botão	↑	13:51	13:49	13:47
31.0	150.3	50	Ponte estreita - Perigo	⚠ ↑	13:51	13:49	13:47
32.0	149.3	58	Rotunda em frente para Souselas	⤴	13:53	13:50	13:48
32.1	149.2	38	Esquerda para Souselas	←	13:53	13:50	13:48
33.7	147.6	32	Esquerda para Souselas	←	13:55	13:53	13:50
34.1	147.2	31	Souselas	↑	13:56	13:53	13:51
34.9	146.4	31	Rotunda à Direita para Coimbra	⤵	13:57	13:54	13:52
35.1	146.2	28	Em frente para Coimbra	↑	13:57	13:55	13:52
36.4	144.9	22	Esquerda para Vilela	←	13:59	13:57	13:54
37.4	143.9	53	Direita para Coimbra	→	14:01	13:58	13:56
39.3	142.0	29	Esquerda para Adémia	←	14:03	14:01	13:58
39.5	141.8	29	Meta Volante – Transportes STIB	MV	14:04	14:01	13:58
40.6	140.7	23	Esquerda para Coimbra	←	14:05	14:03	14:00
40.7	140.6	19	Rotunda à Direita para Pedrulha	⤵	14:06	14:03	14:00
41.7	139.6	46	Rotunda à Direita para Coimbra	⤵	14:07	14:04	14:01
42.9	138.4	44	Rotunda em frente para Coimbra	⤴	14:09	14:06	14:03
43.8	137.5	39	À Esquerda para Coimbra	←	14:10	14:07	14:04
43.9	137.4	22	Direita para Coimbra B	→	14:10	14:07	14:04
44.1	137.2	23	Coimbra B	↑	14:11	14:08	14:05
44.5	136.8	21	Rotunda à Esquerda para Coimbra centro	⤴	14:11	14:08	14:05
44.9	136.4	20	Rotunda em frente	⤴	14:12	14:09	14:06
45.1	136.2	21	Direita para Desvio N111	→	14:12	14:09	14:06
45.2	136.1	12	Passagem pelo Túnel	↑	14:12	14:09	14:06
45.3	136.0	18	Rotunda à Direita	⤵	14:12	14:09	14:06
46.1	135.2	19	Rotunda em frente para Figueira da Foz	⤴	14:14	14:10	14:07
46.6	134.7	16	Rotunda em frente direção Cantanhede	⤴	14:14	14:11	14:08
50.2	131.1	15	Rotunda à esquerda para Figueira da Foz	⤴	14:20	14:16	14:13
51.0	130.3	21	Geria	↑	14:21	14:17	14:14
51.2	130.1	18	Rotunda pela Esquerda para Montemor-o-Velho	⤴	14:21	14:18	14:14
52.6	128.7	15	São João do Campo	↑	14:23	14:20	14:16
53.7	127.6	16	São Silvestre	↑	14:25	14:21	14:18
56.4	124.9	33	Quimbres	↑	14:29	14:25	14:21
56.9	124.4	18	São Martinho da Árvore	↑	14:30	14:26	14:22
58.0	123.3	16	Rotunda em frente para Montemor-o-Velho	⤴	14:32	14:27	14:24
58.7	122.6	15	Tentúgal	↑	14:33	14:28	14:25
59.6	121.7	23	Direita para Tentúgal centro	→	14:34	14:30	14:26
60.2	121.1	34	Em frente para Portela	↑	14:35	14:31	14:27
62.4	118.9	83	Portela	↑	14:38	14:34	14:30
65.4	115.9	104	Esquerda para Arazedo	←	14:43	14:38	14:34
67.1	114.2	111	Direita para Cantanhede	→	14:45	14:40	14:36
67.9	113.4	103	Fornos	↑	14:46	14:42	14:37
68.8	112.5	102	Zambujal	↑	14:48	14:43	14:38
69.7	111.6	103	Esquerda para Lemede	←	14:49	14:44	14:40
71.2	110.1	113	Ponto Quente - Love Tiles	PQ	14:51	14:46	14:42
71.6	109.7	101	Rotunda em frente para Cadima	⤴	14:52	14:47	14:42

» Km	Km »	Alt	Percurso	Info.	40 Km/h	42 Km/h	44 Km/h
72.6	108.7	89	Em frente para Cadima	↑	14:53	14:48	14:44
73.8	107.5	63	Direita para Cadima	→	14:55	14:50	14:45
74.1	107.2	72	Esquerda para Tocha	←	14:56	14:50	14:46
74.5	106.8	63	Direita para Cantanhede	→	14:56	14:51	14:46
74.7	106.6	69	Quintã	↑	14:57	14:51	14:46
75.4	105.9	72	Esquerda para Olhos de Fervença	←	14:58	14:52	14:47
76.8	104.5	59	Corga	↑	15:00	14:54	14:49
77.0	104.3	61	Rotunda em frente para Taboeira	↻	15:00	14:55	14:50
77.6	103.7	43	Taboeira	↑	15:01	14:55	14:50
78.8	102.5	42	Direita para praia fluvial	→	15:03	14:57	14:52
79.7	101.6	43	Braganção	↑	15:04	14:58	14:53
80.2	101.1	39	Nogueiras	↑	15:05	14:59	14:54
81.1	100.2	35	Olhos de Fervença	↑	15:06	15:00	14:55
81.6	99.7	31	Rotunda em frente para Fervença	↻	15:07	15:01	14:56
82.6	98.7	34	Pela Direita para Cantos	→	15:08	15:03	14:57
84.9	96.4	28	Esquerda para Mira	←	15:12	15:06	15:00
84.9	96.4	27	Direita para Mira	→	15:12	15:06	15:00
85.8	95.5	42	Esquerda para Ermida	←	15:13	15:07	15:02
86.0	95.3	41	Direita para Mira	→	15:14	15:07	15:02
87.4	93.9	39	Ermida	↑	15:16	15:09	15:04
87.8	93.5	25	Direita para Mira	→	15:16	15:10	15:04
89.3	92.0	25	Carromeu	↑	15:18	15:12	15:06
90.9	90.4	25	Mira	↑	15:21	15:14	15:08
91.8	89.5	33	Esquerda para Av. 25 de Abril	←	15:22	15:16	15:10
92.5	88.8	28	Rotunda pela Direita para Lagoa	↻	15:23	15:17	15:11
92.8	88.5	12	Lagoa	↑	15:24	15:17	15:11
94.7	86.6	12	Rotunda em frente para Praia de Mira	↻	15:27	15:20	15:14
96.6	84.7	11	Rotunda em frente para Praia de Mira	↻	15:29	15:23	15:16
96.7	84.6	10	Praia de Mira	↑	15:30	15:23	15:16
96.8	84.5	10	À direita para Aveiro	→	15:30	15:23	15:17
99.5	81.8	4	Barra de Mira	↑	15:34	15:27	15:20
100.5	80.8	6	Meta Volante - HFN	MV	15:35	15:28	15:22
107.5	73.8	6	Gafanha da Boa Hora	↑	15:46	15:38	15:31
109.0	72.3	10	Rotunda à esquerda para Praia da Vagueira	↻	15:48	15:40	15:33
109.2	72.1	4	Praia da Vagueira	↑	15:48	15:41	15:33
109.4	71.9	3	À direita para Costa Nova	→	15:49	15:41	15:34
109.7	71.6	2	Rotunda à direita para Costa Nova	↻	15:49	15:41	15:34
114.9	66.4	4	Costa Nova	↑	15:57	15:49	15:41
117.4	63.9	5	À esquerda para Barra	←	16:01	15:52	15:45
118.0	63.3	6	Em frente para Barra Centro	↑	16:02	15:53	15:45
118.2	63.1	6	Praia da Barra	↑	16:02	15:53	15:46
118.8	62.5	8	Rotunda à esquerda para Farol	↻	16:03	15:54	15:47
118.9	62.4	8	Rotunda à esquerda para Av. João Corte Real	↻	16:03	15:54	15:47
120.0	61.3	4	À direita para Aveiro	→	16:05	15:56	15:48
121.4	59.9	7	À direita para Gafanha da Nazaré	→	16:07	15:58	15:50
122.3	59.0	4	Rotunda em frente para Gafanha da Nazaré	↻	16:08	15:59	15:51

























» Km	Km »	Alt	Percurso	Info.	40 Km/h	42 Km/h	44 Km/h
123.1	58.2	4	Rotunda à direita para Gafanha da Nazaré - Centro		16:09	16:00	15:52
124.0	57.3	9	Gafanha da Nazaré		16:11	16:02	15:54
126.1	55.2	8	Rotunda à direita para Ilhavo		16:14	16:05	15:56
126.4	54.9	8	Rotunda em frente		16:14	16:05	15:57
126.6	54.7	6	Pela esquerda para Gafanha do Carmo		16:14	16:05	15:57
126.7	54.6	9	Rotunda à esquerda para Ilhavo		16:15	16:06	15:57
127.7	53.6	2	Rotunda à esquerda		16:16	16:07	15:59
128.4	52.9	4	Rotunda em frente para Ilhavo		16:17	16:08	16:00
129.5	51.8	4	Rotunda à esquerda		16:19	16:10	16:01
129.9	51.4	3	Rotunda à esquerda para Ilhavo - Centro		16:19	16:10	16:02
130.4	50.9	3	Rotunda à direita		16:20	16:11	16:02
130.9	50.4	14	Ílhavo		16:21	16:12	16:03
131.0	50.3	13	Meta Volante - RALMAT		16:21	16:12	16:03
131.2	50.1	13	Rotunda à direita para Vagos		16:21	16:12	16:03
132.8	48.5	14	Vista Alegre		16:24	16:14	16:06
132.9	48.4	15	STOP - Esquerda para Vagos		16:24	16:14	16:06
133.1	48.2	15	Rotunda em frente		16:24	16:15	16:06
135.7	45.6	16	Vagos		16:28	16:18	16:10
136.2	45.1	17	Rotunda em frente		16:29	16:19	16:10
137.0	44.3	19	À esquerda para Sosa/Palhaça		16:30	16:20	16:11
137.3	44.0	19	Rotunda em frente para Sosa		16:30	16:21	16:12
138.4	42.9	29	Rotunda à direita para Sosa		16:32	16:22	16:13
139.2	42.1	52	Sosa		16:33	16:23	16:14
141.3	40.0	68	Rotunda em frente para Palhaça		16:36	16:26	16:17
144.1	37.2	52	Palhaça		16:41	16:30	16:21
144.9	36.4	58	Rotunda à direita para centro		16:42	16:32	16:22
145.1	36.2	58	À esquerda para Oiã		16:42	16:32	16:22
146.4	34.9	51	Pela esquerda para Oiã		16:44	16:34	16:24
148.3	33.0	49	Águas Boas		16:47	16:36	16:27
149.7	31.6	60	Rotunda em frente para Oiã		16:49	16:38	16:29
150.5	30.8	62	Oiã		16:50	16:40	16:30
151.8	29.5	68	Rotunda em frente		16:52	16:41	16:32
151.9	29.4	70	À esquerda para Aveiro		16:52	16:42	16:32
154.0	27.3	17	Anicolor		16:56	16:45	16:35
154.3	27.0	13	Rotunda à direita para Fermentelos		16:56	16:45	16:35
156.1	25.2	22	Fermentelos		16:59	16:48	16:37
156.8	24.5	28	Ponto Quente - SANTANDER		17:00	16:49	16:38
156.9	24.4	29	Rotunda em frente		17:00	16:49	16:38
157.4	23.9	21	Rotunda à direita para Rua da Igreja		17:01	16:49	16:39
157.7	23.6	19	Rotunda em frente para Rua do Lugar		17:01	16:50	16:40
159.9	21.4	12	Rego		17:04	16:53	16:43
160.3	21.0	28	Rotunda à esquerda para Águeda		17:05	16:54	16:43
160.7	20.6	20	Perrães		17:06	16:54	16:44
162.5	18.8	54	Piedade		17:08	16:57	16:46
164.1	17.2	80	Recardães		17:11	16:59	16:48

» Km	Km »	Alt	Percurso	Info.	40 Km/h	42 Km/h	44 Km/h
164.7	16.6	85	Rotunda à direita para IC2 - Porto		17:12	17:00	16:49
165.5	15.8	87	Rotunda à esquerda para Águeda		17:13	17:01	16:50
167.9	13.4	13	Rotunda em frente		17:16	17:04	16:53
168.4	12.9	14	Rotunda à esquerda para Águeda - Centro		17:17	17:05	16:54
168.6	12.7	12	Rotunda em frente par Av. 25 de Abril		17:17	17:05	16:54
169.0	12.3	13	Águeda		17:18	17:06	16:55
169.3	12.0	18	À direita para Rua José de Sucena		17:18	17:06	16:55
169.5	11.8	34	Rotunda em frente		17:19	17:07	16:56
169.7	11.6	37	Rotunda à esquerda para Rua Dr. Manuel Alegre		17:19	17:07	16:56
169.9	11.4	37	Rotunda em frente		17:19	17:07	16:56
170.0	11.3	36	À esquerda para Rua da Misericórdia		17:20	17:07	16:56
170.6	10.7	14	Rotunda em frente		17:20	17:08	16:57
171.0	10.3	11	Pela esquerda para Borralha		17:21	17:09	16:58
171.3	10.0	10	Rotunda em frente para Borralha		17:21	17:09	16:58
173.2	8.1	46	Rotunda em frente para Mealhada		17:24	17:12	17:01
176.3	5.0	34	À direita para Oliveira do Bairro		17:29	17:16	17:05
176.7	4.6	24	À direita para Oliveira do Bairro		17:30	17:17	17:05
177.0	4.3	10	Landiosa		17:30	17:17	17:06
178.4	2.9	20	Murta		17:32	17:19	17:08
181.0	0.3	67	Rotunda pela direita para Oliveira do Bairro - Centro		17:36	17:23	17:11
181.3	0.0	72	META - Oliveira do Bairro - Junta de Freguesia		17:36	17:24	17:12

Domingo 16 de Junho de 2024 - 12h00 - 3ª Etapa

Ílhavo / Águeda: 151.3 Km

Concentração: Ílhavo (GPS: 40°36'13"N 8°40'18"W)

» Km	Km »	Alt	Percurso	Info.	40 Km/h	42 Km/h	44 Km/h
	4,2		Partida Simbólica – Câmara Municipal de Ílhavo		12:00	12:00	12:00
			Rotunda à esquerda - inversão de marcha				
			À direita para Aveiro				
			Rotunda em frente para Aveiro				
			Rotunda em frente para Aveiro				
			Rotunda em frente para Aveiro				
			Em frente - pela esquerda				
0,0	151,3	23	Partida Real - Em frente às Bombas BP		12:05	12:05	12:05
1,2	150,1	24	Rotunda em frente para Porto		12:06	12:06	12:06
3,7	147,6	26	Rotunda em frente para Cacia		12:10	12:10	12:10
4,3	147,0	30	Rotunda em frente para Cacia		12:11	12:11	12:11
4,9	146,4	32	Rotunda em frente para Cacia		12:12	12:12	12:12
5,6	145,7	14	Cacia		12:13	12:13	12:13
7,2	144,1	10	Rotunda em frente para Espinho		12:16	12:15	12:15
7,4	143,9	12	Rotunda em frente para Espinho		12:16	12:16	12:15
10,5	140,8	16	Rotunda em frente para Estarreja		12:21	12:20	12:20
11,4	139,9	24	Fermelã		12:23	12:22	12:21
13,1	138,2	17	Canelas		12:25	12:24	12:23
14,9	136,4	37	Salreu		12:28	12:27	12:26
15,7	135,6	49	Rotunda à esquerda para Estarreja		12:29	12:28	12:27
17,4	133,9	10	Rotunda em frente para Estarreja		12:32	12:31	12:29
17,6	133,7	20	Estarreja		12:32	12:31	12:30
17,8	133,5	19	À direita para A1/A29		12:33	12:31	12:30
18,4	132,9	32	À direita para Oliveira de Azeméis		12:34	12:32	12:31
19,6	131,7	68	À esquerda para Oliveira de Azeméis		12:35	12:34	12:33
19,9	131,4	42	Cruzeiro à esquerda para Oliveira de Azeméis		12:36	12:34	12:33
20,1	131,2	32	À esquerda para Oliveira de Azeméis		12:36	12:35	12:33
20,9	130,4	67	À esquerda para Oliveira de Azeméis		12:38	12:36	12:34
22,4	128,9	74	Rotunda em frente para Oliveira de Azeméis		12:40	12:38	12:37
23,3	128,0	65	À esquerda para Loureiro		12:41	12:39	12:38
24,5	126,8	78	Loureiro		12:43	12:41	12:40

» Km	Km »	Alt	Percurso	Info.	40 Km/h	42 Km/h	44 Km/h
25,1	126,2	77	Meta Volante - DOORWIN		12:44	12:42	12:40
25,8	125,5	92	Alumieira		12:45	12:43	12:41
26,1	125,2	103	Rotunda em frente para Oliveira de Azeméis		12:46	12:44	12:42
32,4	118,9	199	Rotunda em frente para Porto		12:56	12:53	12:51
32,5	118,8	205	Oliveira de Azeméis		12:56	12:53	12:51
32,6	118,7	206	À direita para Rua Antonio Bernardo		12:56	12:53	12:51
32,8	118,5	201	À esquerda para O. Azeméis Centro		12:56	12:54	12:51
33,6	117,7	220	À direita para saída Porto		12:58	12:55	12:53
33,9	117,4	219	Rotunda em frente para Porto		12:58	12:55	12:53
35,1	116,2	191	Rotunda em frente para IC2		13:00	12:57	12:55
35,4	115,9	195	Rotunda em frente para Cucujães		13:00	12:58	12:55
36,8	114,5	138	Rotunda à esquerda para Cucujães		13:03	13:00	12:57
38,5	112,8	152	Rotunda em frente para São João da Madeira		13:05	13:02	13:00
39,0	112,3	173	Rotunda em frente		13:06	13:03	13:00
39,5	111,8	190	Rotunda à Esquerda para São João da Madeira		13:07	13:04	13:01
39,7	111,6	210	São João da Madeira		13:07	13:04	13:01
39,8	111,5	187	Rotunda à Direita para Centro		13:07	13:04	13:01
40,1	111,2	204	Rotunda Á Esquerda para Centro		13:08	13:05	13:02
40,3	111,0	215	Rotunda em frente		13:08	13:05	13:02
40,5	110,8	214	Rotunda em frente		13:08	13:05	13:02
40,7	110,6	195	Rotunda à esquerda		13:09	13:06	13:03
40,8	110,5	184	Rotunda em frente		13:09	13:06	13:03
40,9	110,4	182	Rotunda à direita para saída Porto		13:09	13:06	13:03
41,4	109,9	187	Rotunda em frente para Vale de Cambra		13:10	13:07	13:04
41,6	109,7	184	Rotunda à direita para Vale de Cambra		13:10	13:07	13:04
42,0	109,3	190	Rotunda em frente para Vale de Cambra		13:11	13:08	13:05
43,0	108,3	202	Macieira de Sarnes		13:12	13:09	13:06
44,0	107,3	258	Nogueira do Cravo		13:14	13:11	13:07
44,2	107,1	251	Rotunda em frente para Vale de Cambra		13:14	13:11	13:08
44,7	106,6	310	Rotunda em frente para Vale de Cambra		13:15	13:12	13:08
46,5	104,8	303	Rotunda em frente para Feijões		13:18	13:14	13:11
47,1	104,2	357	Carregosa		13:19	13:15	13:12
48,2	103,1	356	Ponto Quente - PONTO URBANO		13:21	13:17	13:13
51,4	99,9	219	Rotunda à esquerda para Vale de Cambra		13:26	13:22	13:18
51,8	99,5	212	Rotunda à esquerda para Vale de Cambra		13:26	13:22	13:19
52,0	99,3	230	Vale de Cambra		13:27	13:23	13:19
52,2	99,1	236	Rotunda em frente		13:27	13:23	13:19

» Km	Km »	Alt	Percurso	Info.	40 Km/h	42 Km/h	44 Km/h
52,4	98,9	243	Rotunda à direita para Av. Camilo Tavares Matos		13:27	13:23	13:19
52,9	98,4	228	Rotunda em frente para rua Vale do Caima		13:28	13:24	13:20
53,3	98,0	212	Rotunda em frente para rua Nossa Sra. da Saúde		13:29	13:24	13:21
53,6	97,7	208	Rotunda em frente seguir Rua Vale do Caima		13:29	13:25	13:21
54,1	97,2	200	Rotunda em frente para Sever do Vouga		13:30	13:26	13:22
54,4	96,9	206	Rotunda em frente para Sever do Vouga		13:30	13:26	13:22
54,6	96,7	223	Início de subida		13:31	13:26	13:23
55,7	95,6	291	Rabaceira		13:32	13:28	13:24
57,1	94,2	367	Cartim		13:35	13:30	13:26
57,3	94,0	412	À esquerda para São Pedro do Sul		13:35	13:30	13:26
58,1	93,2	472	Cavião		13:36	13:32	13:28
59,5	91,8	558	Paredes		13:38	13:34	13:30
62,3	89,0	744	Chã		13:43	13:38	13:34
62,4	88,9	793	PM 2ª Categoria - TECHNOFORM		13:43	13:38	13:34
64,6	86,7	790	À direita para Folhense		13:47	13:41	13:37
65,1	86,2	780	Folhense		13:47	13:42	13:38
65,5	85,8	779	À esquerda para Rocas		13:48	13:43	13:38
70,8	80,5	473	Direita para Rocas		13:56	13:51	13:46
71,7	79,6	422	À esquerda para Couto de Esteves (Curva perigosa)		13:58	13:52	13:47
72,3	79,0	383	Rotunda em frente para Couto de Esteves		13:59	13:53	13:48
73,2	78,1	349	Irijó		14:00	13:54	13:49
75,3	76,0	275	À direita para Vilarinho		14:03	13:57	13:52
76,8	74,5	224	À esquerda para Barragem de Ribeiradio		14:06	14:00	13:54
79,2	72,1	208	À esquerda para Ribeiradio		14:10	14:03	13:58
81,7	69,6	256	Ribeiradio		14:14	14:07	14:01
83,1	68,2	293	À direita para Quintela (Início Subida)		14:16	14:09	14:03
84,3	67,0	436	À direita para Soutinho		14:18	14:11	14:05
85,0	66,3	519	PM 3ª Categoria - LACOVIANA		14:19	14:12	14:06
85,6	65,7	497	Soutinho		14:20	14:13	14:07
87,3	64,0	507	Borralhais		14:22	14:15	14:09
87,8	63,5	512	Feitalinho		14:23	14:16	14:10
90,1	61,2	561	Curva pela esquerda		14:27	14:20	14:13
90,6	60,7	523	À direita para Antelas		14:28	14:20	14:14
91,7	59,6	489	Rotunda em frente para Pereiras		14:29	14:22	14:16
92,0	59,3	482	À esquerda para Pereiras		14:30	14:23	14:16
92,3	59,0	466	À direita para A25		14:30	14:23	14:16
93,2	58,1	443	Seixa		14:32	14:24	14:18

» Km	Km »	Alt	Percurso	Info.	40 Km/h	42 Km/h	44 Km/h
93,8	57,5	430	Cercosa	↑	14:33	14:25	14:19
97,5	53,8	447	Rotunda à esquerda para Vouzela	↶	14:38	14:31	14:24
98,0	53,3	466	Rotunda à direita para Alcofra	↷	14:39	14:32	14:25
99,3	52,0	499	Rotunda à esquerda para Alcofra	↶	14:41	14:33	14:26
100,0	51,3	530	Rotunda em frente para Alcofra	↷	14:42	14:35	14:27
103,7	47,6	507	Agros	↑	14:48	14:40	14:33
104,0	47,3	503	Cabo de Vila	↑	14:49	14:41	14:33
104,9	46,4	511	Viladra	↑	14:50	14:42	14:34
105,6	45,7	516	Malhada	↑	14:51	14:43	14:35
106,1	45,2	580	Cimo de Vila	↑	14:52	14:44	14:36
106,5	44,8	583	Ribeira	↑	14:53	14:44	14:37
107,0	44,3	587	Início de subida	↑▲	14:53	14:45	14:37
107,3	44,0	615	Casais	↑	14:54	14:45	14:38
107,6	43,7	622	Outeiro	↑	14:54	14:46	14:38
108,3	43,0	650	Sanfins	↑	14:56	14:47	14:39
111,9	39,4	796	À esquerda para Caramulo	↶	15:01	14:52	14:44
113,2	38,1	850	Monte Teso	↑	15:03	14:54	14:46
114,7	36,6	914	PM 2ª Categoria - CRISTALMAX	PM	15:06	14:57	14:48
116,2	35,1	793	Caramulo	↑	15:08	14:59	14:51
116,8	34,5	782	Rotunda à direita para Caramulinho	↷	15:09	15:00	14:51
117,2	34,1	765	Início de subida	↑▲	15:10	15:00	14:52
118,0	33,3	815	Ceidão	↑	15:11	15:02	14:53
119,7	31,6	899	À direita para Caramulinho	↷	15:14	15:04	14:56
120,5	30,8	954	À direita para Almofala	↷	15:15	15:05	14:57
120,6	30,7	958	PM 3ª Categoria - SACOPLEX	PM	15:15	15:05	14:57
122,1	29,2	876	Almofala	↑	15:17	15:08	14:59
122,3	29,0	860	Direita para Freimoninho	↷	15:18	15:08	14:59
124,7	26,6	709	Teixo	↑	15:21	15:12	15:03
124,8	26,5	698	À esquerda para Mosteirinho	↶	15:22	15:12	15:03
126,6	24,7	588	Rotunda à direita para Corte da Serra	↷	15:24	15:14	15:05
135,1	16,2	307	Rotunda à direita para Corte da Serra	↷	15:38	15:27	15:18
136,3	15,0	216	Alcafaz	↑	15:40	15:29	15:19
138,7	12,6	106	À Esquerda para Águeda	↶	15:44	15:33	15:23
139,4	11,9	77	Início de subida	↑▲	15:45	15:34	15:24
142,4	8,9	165	PM 4ª Categoria - LUMARCA	PM	15:49	15:38	15:28
145,7	5,6	37	Bolfiar	↑	15:55	15:43	15:33
147,4	3,9	26	Raivo	↑	15:57	15:46	15:35

» Km	Km »	Alt	Percurso	Info.	40 Km/h	42 Km/h	44 Km/h
148,3	3,0	22	Alhandra	↑	15:59	15:47	15:36
150,2	1,1	17	Assequins	↑	16:02	15:50	15:39
150,7	0,6	13	Rotunda em frente para Águeda	↻	16:02	15:51	15:40
150,9	0,4	12	Rotunda em frente - Av. 25 de Abril	↻	16:03	15:51	15:40
151,3	0,0	13	META	🏁	16:03	15:51	15:41