

































## Clássica Santo Thyrso

São Martinho do Campo » Santo Tirso - 137,3km, Asc, - 2700m

09/03/2024 - Sábado

**Concentração:** Av. Manuel Dias Machado, Junta Freguesia São Martinho do Campo - 11:00h

**Chegada:** Rua Dr. José Cardoso de Miranda - Câmara Municipal Santo Tirso

KM Percorridos	KM A percorrer	Percurso		i	Horários de passagem		
					38 Km/h	40 Km/h	42 Km/h
	1,5	<b>Partida Simbólica - Av. Manuel Dias Machado</b>			13:00	13:00	13:00
		Cruzamento à esquerda - Rua José Narciso Martins da Costa					
		Cruzamento à esquerda - R. João Evangelista Faria e Almeida					
<b>0,0</b>	<b>137,3</b>	<b>Partida Real - R. João Evangelista Faria e Almeida</b>			13:10	13:10	13:10
0,5	136,8	Rotunda á esquerda - Av. Comendador Abílio Ferreira de Oliveira			13:10	13:10	13:10
1,3	136,0	Cruzamento à esquerda - Rua do Ribeiro de Pousada	←		13:12	13:11	13:11
2,2	135,1	Cruzamento à esquerda - Rua A das Portelas	←		13:13	13:13	13:13
2,8	134,5	Pela esquerda	←		13:14	13:14	13:14
3,9	133,4	Pela direita	→		13:16	13:15	13:15
4,5	132,8	Cruzamento à esquerda - VIM	←		13:17	13:16	13:16
5,4	131,9	Cruzamento à esquerda - Rua João Evangelista Faria e Almeida	←		13:18	13:18	13:17
6,2	131,1	Rotunda em frente			13:19	13:19	13:18
9,5	127,8	Cruzamento á direita - EN 105	→		13:25	13:24	13:23
<b>9,7</b>	<b>127,6</b>	<b>Vila das Aves</b>			<b>13:25</b>	<b>13:24</b>	<b>13:23</b>
10,2	158,6	Cruzamento à esquerda - Av. Comendador Silva Araújo	←		13:23	13:22	13:22
10,4	126,9	Rotunda em frente			13:26	13:25	13:24
10,8	126,5	Rotunda à esquerda - Alameda Arnaldo Gama			13:27	13:26	13:25
<b>12,5</b>	<b>124,8</b>	<b>Bairro</b>			<b>13:29</b>	<b>13:28</b>	<b>13:27</b>
13,3	124,0	Cruzamento à direita - Av. Joaquim Leite, EM 310	→		13:31	13:29	13:29
14,0	123,3	Cruzamento à esquerda - Avenida Silva Pereira	←		13:32	13:31	13:30
15,4	121,9	Rotunda em Frente - Rua da Granja			13:34	13:33	13:31
16,3	121,0	Cruzamento à esquerda - EM 204-5	←		13:35	13:34	13:33
16,7	120,6	Rotunda em Frente - Rua da Estrada Nacional 204-5			13:36	13:35	13:33
20,5	116,8	Cruzamento à esquerda - EN 204	←		13:42	13:40	13:39
<b>22,3</b>	<b>115,0</b>	<b>Areias</b>			<b>13:45</b>	<b>13:43</b>	<b>13:41</b>
24,5	112,8	Rotunda à direita - Desvio à EN 105			13:48	13:46	13:45
24,9	112,4	Rotunda em frente			13:49	13:47	13:45
25,6	111,7	Cruzamento à esquerda - Av. Soeiro Mendes da Maia	←		13:50	13:48	13:46
25,7	111,6	Rotunda à direita- Avenida Unisco Godiniz			13:50	13:48	13:46
26,2	111,1	Cruzamento à direita - Rua da Formiga, ER 319	→		13:51	13:49	13:47
<b>27,3</b>	<b>110,0</b>	<b>São Miguel do Couto</b>			<b>13:53</b>	<b>13:50</b>	<b>13:49</b>

27,7	109,6	Cruzamento à direita - Rua do Bacelo	→	▲	13:53	13:51	13:49
29,3	108,0	Cruzamento à esquerda - EN 105-2	←		13:56	13:53	13:51
29,8	107,5	Cruzamento à direita - Av. Abel Alves de Figueiredo, EN 105-2	→	▲	13:57	13:54	13:52
39,2	98,1	Cruzamento à esquerda p/ Água Longa - EN 318	←	▲	14:11	14:08	14:05
<b>41,3</b>	<b>96,0</b>	<b>Água Longa</b>			<b>14:15</b>	<b>14:11</b>	<b>14:09</b>
43,2	94,1	Cruzamento à esquerda - Rua Dr Francisco Sá Carneiro, EN 105	←	▲	14:18	14:14	14:11
43,9	93,4	Rotunda em Frente - EN 105	⦿	▲	14:19	14:15	14:12
45,0	92,3	Rotunda em Frente - EN 105	⦿	▲	14:20	14:17	14:14
45,0	92,3	Rotunda em Frente - EN 105	⦿	▲	14:21	14:17	14:14
<b>45,6</b>	<b>91,7</b>	<b>Meta Volante - Agrela - Sparkes &amp; Sparkes</b>			<b>14:22</b>	<b>14:18</b>	<b>14:15</b>
<b>46,6</b>	<b>90,7</b>	<b>Reguenga</b>			<b>14:23</b>	<b>14:19</b>	<b>14:16</b>
<b>49,0</b>	<b>88,3</b>	<b>Lamelas</b>			<b>14:27</b>	<b>14:23</b>	<b>14:20</b>
49,1	88,2	Cruzamento à direita p/ Refojos - EM 558	→	▲	14:27	14:23	14:20
50,5	86,8	Cruzamento à esquerda - Av. da Igreja	←	▲	14:29	14:25	14:22
<b>51,3</b>	<b>86,0</b>	<b>Prémio Montanha - Refojos</b>			<b>14:31</b>	<b>14:26</b>	<b>14:23</b>
51,3	86,0	Cruzamento à esquerda - Rua de São Cristóvão	←	▲	14:30	14:26	14:23
53,3	84,0	À esquerda para Rua Nossa Senhora de Valinhas	←	▲	14:34	14:30	14:26
<b>53,3</b>	<b>84,0</b>	<b>Santiago da Carreira</b>			<b>14:34</b>	<b>14:29</b>	<b>14:26</b>
<b>55,3</b>	<b>82,0</b>	<b>Santa Cristina do Couto (divisão estrada 900m)</b>		⚠	<b>14:37</b>	<b>14:32</b>	<b>14:29</b>
56,9	80,4	Cruzamento à direita - Avenida Abade Pedrosa	→	▲	14:39	14:35	14:31
<b>57,8</b>	<b>79,5</b>	<b>São Miguel do Couto</b>			<b>14:41</b>	<b>14:36</b>	<b>14:32</b>
58,5	78,8	Cruzamento à esquerda - Av. da Abelha, EN 319	←	▲	14:42	14:37	14:33
60,2	77,1	À esquerda - Rua do Monsenhor João Gonçalves da Costa	←	▲	14:45	14:40	14:35
60,3	77,0	À esquerda (em contra mão) - Rua da São Bento	←	▲	14:45	14:40	14:36
60,4	76,9	À esquerda - Rua Dr. Carneiro Pacheco	←	▲	14:45	14:40	14:36
<b>60,6</b>	<b>76,7</b>	<b>1ª Passagem pela Meta - Meta Volante - Santo Tirso</b>			<b>14:45</b>	<b>14:40</b>	<b>14:36</b>
60,8	76,5	Rua dos Carvalhais			14:46	14:41	14:36
61,2	76,1	Cruzamento à direita - Rua do Picoto	→	▲	14:46	14:41	14:37
61,3	76,0	Rotunda à esquerda - Rua das Rãs	⦿	▲	14:46	14:41	14:37
61,7	75,6	Rotunda à direita - Rua da Giesteira	⦿	▲	14:47	14:42	14:38
62,8	74,5	Rotunda à esquerda p/ Zona Industrial	⦿	▲	14:49	14:44	14:39
63,1	74,2	Rotunda em Frente - Rua António Joaquim Campos Monteiro	⦿	▲	14:49	14:44	14:40
64,3	73,0	Rotunda à esquerda	⦿	▲	14:51	14:46	14:41
65,4	71,9	Cruzamento à direita- Av. Abel Alves de Figueiredo, EN 105-2	→	▲	14:53	14:48	14:43
74,7	62,6	Cruzamento à esquerda p/ Água Longa - EN 318	←	▲	15:07	15:02	14:56
<b>76,8</b>	<b>60,5</b>	<b>Água Longa</b>			<b>15:11</b>	<b>15:05</b>	<b>14:59</b>
78,7	58,6	Cruzamento à esquerda - Rua Dr Francisco Sá Carneiro, EN 105	⦿	▲	15:14	15:08	15:02

79,4	57,9	Rotunda em Frente - EN 105			15:15	15:09	15:03
80,5	56,8	Rotunda em Frente - EN 105			15:17	15:10	15:05
80,5	56,8	Rotunda em Frente - EN 105			15:17	15:10	15:05
<b>81,1</b>	<b>56,2</b>	<b>Meta Volante - Agrela - Sparkes &amp; Sparkes</b>			<b>15:18</b>	<b>15:11</b>	<b>15:05</b>
<b>82,1</b>	<b>55,2</b>	<b>Reguenga</b>			<b>15:19</b>	<b>15:13</b>	<b>15:07</b>
<b>82,0</b>	<b>55,3</b>	<b>Lamelas</b>			<b>15:19</b>	<b>15:13</b>	<b>15:07</b>
83,2	54,1	Cruzamento à direita p/ Refojos - EM 558	→		15:21	15:14	15:08
84,7	52,6	Cruzamento à esquerda - Av. da Igreja	←		15:23	15:17	15:10
<b>85,4</b>	<b>51,9</b>	<b>Prémio Montanha - Refojos</b>			<b>15:24</b>	<b>15:18</b>	<b>15:12</b>
85,4	51,9	Cruzamento à esquerda - Rua de São Cristóvão	←		15:24	15:18	15:12
87,5	49,8	À esquerda para Rua Nossa Senhora de Valinhas	←		15:28	15:21	15:14
<b>87,4</b>	<b>49,9</b>	<b>Santiago da Carreira</b>			<b>15:28</b>	<b>15:21</b>	<b>15:14</b>
<b>89,4</b>	<b>47,9</b>	<b>Santa Cristina do Couto (divisão estrada 900m)</b>			<b>15:31</b>	<b>15:24</b>	<b>15:17</b>
91,0	46,3	Cruzamento à direita - Avenida Abade Pedrosa	→		15:33	15:26	15:20
<b>91,9</b>	<b>45,4</b>	<b>São Miguel do Couto</b>			<b>15:35</b>	<b>15:27</b>	<b>15:21</b>
92,6	44,7	Cruzamento à esquerda - Av. da Abelha, EN 319	←		15:36	15:28	15:22
94,3	43,0	À esquerda - Rua do Monsenhor João Gonçalves da Costa	←		15:38	15:31	15:24
94,4	42,9	À esquerda (em contra mão) - Rua da São Bento	←		15:39	15:31	15:24
94,5	42,8	À esquerda - Rua Dr. Carneiro Pacheco	←		15:39	15:31	15:25
<b>94,7</b>	<b>42,6</b>	<b>2ª Passagem pela Meta - Meta Volante - Santo Tirso</b>			<b>15:39</b>	<b>15:32</b>	<b>15:25</b>
94,9	42,4	Rua dos Carvalhais			<b>15:39</b>	<b>15:32</b>	<b>15:25</b>
95,3	42,0	Cruzamento à direita - Rua do Picoto	→		15:40	15:32	15:26
95,4	41,9	Rotunda à esquerda - Rua das Rãs			15:40	15:33	15:26
95,9	41,4	Rotunda à direita - Rua da Giesteira			15:41	15:33	15:26
97,0	40,3	Rotunda à esquerda p/ Zona Industrial			15:43	15:35	15:28
97,3	40,0	Rotunda em Frente - Rua António Joaquim Campos Monteiro			15:43	15:35	15:28
98,5	38,8	Rotunda à esquerda			15:45	15:37	15:30
99,5	37,8	Cruzamento à esquerda - Av. Abel Alves de Figueiredo, EN 105-2	←		15:47	15:39	15:32
101,1	36,2	À direita - Rua Acampamento do Rego (divisão estrada 900m)	→		15:49	15:41	15:34
102,0	35,3	Cruzamento à direita p/ Porto - EN 105	→		15:51	15:43	15:35
104,5	32,8	Cruzamento à esquerda p/ Refojos - EM 558	→		15:55	15:46	15:39
105,9	31,4	Cruzamento à esquerda - Av. da Igreja	←		15:57	15:48	15:41
<b>106,7</b>	<b>30,6</b>	<b>Prémio Montanha - Refojos</b>			<b>15:58</b>	<b>15:50</b>	<b>15:42</b>
106,7	30,6	Cruzamento à esquerda - Rua de São Cristóvão	←		15:58	15:50	15:42
108,7	28,6	À esquerda para Rua Nossa Senhora de Valinhas	←		16:01	15:53	15:45
<b>108,7</b>	<b>28,6</b>	<b>Santiago da Carreira</b>			16:01	15:53	15:45
<b>110,7</b>	<b>26,6</b>	<b>Santa Cristina do Couto (divisão estrada 900m)</b>			16:04	15:56	15:48

112,3	25,0	Cruzamento à direita - Avenida Abade Pedrosa	→	▲	16:07	15:58	15:50
<b>113,2</b>	<b>24,1</b>	<b>São Miguel do Couto</b>			<b>16:08</b>	<b>15:59</b>	<b>15:51</b>
113,9	23,4	Cruzamento á esquerda - Av. da Abelha, EN 319	←	▲	16:09	16:00	15:52
115,6	21,7	À esquerda - Rua do Monsenhor João Gonçalves da Costa	←	▲	16:12	16:03	15:55
115,7	21,6	À esquerda (em contra mão) - Rua da São Bento	←	▲	16:12	16:03	15:55
115,8	21,5	À esquerda - Rua Dr. Carneiro Pacheco	←	▲	16:12	16:03	15:55
<b>116,0</b>	<b>21,3</b>	<b>3ª Passagem pela Meta - Meta Volante - Santo Tirso</b>			<b>16:13</b>	<b>16:04</b>	<b>15:55</b>
<b>128,0</b>	<b>9,3</b>	<b>Prémio Montanha - Refojos</b>			<b>16:32</b>	<b>16:22</b>	<b>16:12</b>
<b>130,7</b>	<b>6,6</b>	<b>Santa Cristina do Couto (divisão estrada 900m)</b>			<b>16:36</b>	<b>16:26</b>	<b>16:16</b>
<b>137,3</b>	<b>0,0</b>	<b>Meta Final - Rua Dr. José Cardoso de Miranda</b>	⊗		<b>16:46</b>	<b>16:35</b>	<b>16:26</b>