

4ª Taça de Portugal Cadetes

26 de Maio 2024






Sangalhos - Anadia - 79km

Partida: Centro Alto Rendimento de Anadia, Sangalhos (GPS: 40°28'49,5"N8°28'32,8"W)

Chegada: Av. José Luciano de Castro- Anadia (GPS:40,440664,-8,441809)



KM Percorridos	KM A percorrer	Percurso	i	Alt.	Horários de passagem		
					36Km/h	38 Km/h	40 Km/h
0,0	2,8	Partida Simbólica - Junta de Freguesia de Sangalhos		47	13:30	13:30	13:30
0,3	2,5	Cruzamento à direita - Rua do Comércio		62	13:30	13:30	13:30
1,0	1,8	Rotunda 3ª saída		31	13:31	13:31	13:31
1,2	1,6	Cruzamento à esquerda para Variante		27	13:32	13:31	13:31
2,8	0,0	Rotunda 1ª Saída		27	13:34	13:34	13:34
0,0	79,2	Partida Real - Início Malaposta		25	13:30	13:30	13:30
0,6	78,6	Semáforos em frente		27	13:31	13:30	13:30
1,6	77,6	Rotunda do Continente à direita		30	13:32	13:32	13:32
2,0	77,2	Rotunda em frente		29	13:33	13:33	13:33
3,3	75,9	Rotunda 3ª Saída - Mira		37	13:35	13:35	13:34
3,6	75,6	Lomba		70	13:36	13:35	13:35
5,3	73,9	Rotunda 2ª saída Frente		61	13:38	13:38	13:37
6,15	73,1	Semáforo à direita para Paredes do Bairro		66	13:40	13:39	13:39
6,5	72,7	Viragem à direita direção Paredes do Bairro		77	13:40	13:40	13:39
6,8	72,4	Início Paredes do Bairro		77	13:41	13:40	13:40
8,1	71,1	Lomba Perigosa		77	13:43	13:42	13:42
9,7	69,5	Cruzamento apertado à esquerda para Amoreira da Gândara		78	13:46	13:45	13:44
13	66,2	Cruzamento à Direita - Fogueira		32	13:51	13:50	13:49
13,5	65,7	META PARTICULAR- UF Amoreira da Gândara, Paredes do Bairro e Ancas		32	13:52	13:51	13:50
14,2	65	Rotunda 2ª Saída - Fogueira		76	13:53	13:52	13:51
16,2	63	Curva perigosa à direita - Póvoa do Mato		66	13:57	13:55	13:54
17,7	61,5	Rotunda em Frente - Restaurante Mugasa		44	13:59	13:57	13:56
18,3	60,9	Rotunda em Frente Zona Industrial - 2ª Saída		34	14:00	13:58	13:57
19,0	60,2	Rotunda dos Leitões - 3ª Saída		45	14:01	14:00	13:58
19,1	60,1	Cruzamento à direita - Avenida		53	14:01	14:00	13:58
19,8	59,4	Cruzamento à esquerda		78	14:03	14:01	13:59
19,9	59,3	Cruzamento à direita para Rua Alves Barbosa		83	14:03	14:01	13:59
20,1	59,1	Cruzamento à esquerda Junto à ACBL		74	14:03	14:01	14:00
21,5	57,7	São João da Azenha - Placa		75	14:05	14:03	14:02
22,1	57,1	Cruzamento Direita - Junto Caves São João		21	14:06	14:04	14:03
23	56,2	Avelãs de Caminho - Placa		19	14:08	14:06	14:04
23,8	55,4	Cruzamento Frente para IC2/ N1		25	14:09	14:07	14:05
24	55,2	Passagem em frente Igreja		21	14:10	14:07	14:06
24,4	54,8	Viragem À esquerda - Avelãs de Cima		21	14:10	14:08	14:06
24,5	54,7	Meta Particular - Junta de Freguesia de Avelãs de Caminho		21	14:10	14:08	14:06
24,5	54,7	Largo da Igreja em Frente		21	14:10	14:08	14:06
26,4	52,8	Rotunda Das Fábricas 2ª saída - Cerca		51	14:14	14:11	14:09
26,7	52,5	Rotunda em Frente Junto às escolas		52	14:14	14:12	14:10
26,9	52,3	Cerca		52	14:14	14:12	14:10
27,8	50,7	Curva perigosa à esquerda - Boialvo		55	14:16	14:13	14:11
28,5	50,7	Em frente - Centro Social S.Pedro		66	14:17	14:15	14:12
29,3		Início de Descarte			14:18	14:16	14:13
31		Fim de Descarte			14:21	14:18	14:16
31	48,2	Boialvo - Placa		66	14:21	14:18	14:16
32	47,2	Cruzamento à Direita - Avelãs de Cima		122	14:23	14:20	14:18
32,3	46,9	Mantenha-se à Direita n 336		109	14:23	14:21	14:18
33,4	45,8	Cruzamento à direita Junto ao cemitério - Rua Emigrante		138	14:25	14:22	14:20
34,4	44,8	Mantenha-se à esquerda no Cruzamento - Avelãs de Cima		123	14:27	14:24	14:21

32,6	46,6	Cruzamento em frente		67	14:24	14:21	14:18
37,9	41,3	Meta Particular - Junta de Freguesia de Avelãs de Cima		68	14:33	14:29	14:26
37,9	41,3	Junta de Freguesia de Avelãs de cima		68	14:33	14:29	14:26
40,9	38,3	Seguir pela Direita para Ferreiros		90	14:38	14:34	14:31
40,7	38,5	Cruzamento em frente - Estrada Estreita		91	14:37	14:34	14:31
41,8	37,4	Caves São Domingos		91	14:39	14:36	14:32
42	37,2	Lomba Perigosa Junto às escolas		88	14:40	14:36	14:33
43,3	35,9	Moita - Placa		88	14:42	14:38	14:34
43,4	35,8	Rotunda à direita		70	14:42	14:38	14:35
45,5	33,7	Curva à direita para anadia		53	14:45	14:41	14:38
46	33,2	Cruzamento à esquerda - Anadia		44	14:46	14:42	14:39
46,7	32,5	Lombas		37	14:47	14:43	14:40
46,8	32,4	lombas		37	14:48	14:43	14:40
46,9	32,3	Rotunda 2ª saída - Anadia		34	14:48	14:44	14:40
47,17	32,03	Rotunda 2ª saída Bombeiros - Frente		39	14:48	14:44	14:40
47,5	31,7	Rotunda à direita para centro Anadia		39	14:49	14:45	14:41
47,6	31,6	Viragem à direita Junto à Câmara de Anadia		39	14:49	14:45	14:41
47,9	31,3	Lomba		45	14:49	14:45	14:41
48	31,2	1ª Passagem pela meta - Avenida José Luciano Castro		66	14:50	14:45	14:42
48,2	31	Viragem à esquerda - Cemitério		67	14:50	14:46	14:42
48,5	30,7	Rotunda 3ª Saída - centro de saúde		67	14:50	14:46	14:42
48,7	30,5	Rotunda à Direita - 1ª Saída		61	14:51	14:46	14:43
49	30,2	Frente - Zona desportiva		58	14:51	14:47	14:43
49,5	29,7	Rotunda 1ª saída junto ao cinema		58	14:52	14:48	14:44
50	29,2	Rotunda à esquerda - Zona Industrial		74	14:53	14:48	14:45
50,7	28,5	Rotunda em Frente - 2ª saída - Monsarros		95	14:54	14:50	14:46
51,6	27,6	Rotunda à direita . 1ª saída V.N Monsarros		66	14:56	14:51	14:47
51,9	27,3	Lombas		66	14:56	14:51	14:47
54	25,2	Vila Nova de Monsarros		63	15:00	14:55	14:51
54,8	24,4	Cruzamento À esquerda - Vale de Avim Junto à farmácia		67	15:01	14:56	14:52
55	24	Início de Subida		69	15:01	14:56	14:52
56	23,2	Meta Particular (Final Subida) - Junta de Freguesia da Moita		69	15:03	14:58	14:54
55	24,2	Vale de Avim - Placa		70	15:01	14:56	14:52
57	22,2	Cruzamento à esquerda - Moita		71	15:05	15:00	14:55
59	20,2	Início Moita - Placa		90	15:08	15:03	14:58
59,5	19,7	Cruzamento Esquerda - Moita		88	15:09	15:03	14:59
59,6	19,6	Rotunda 2ª saída		70	15:09	15:04	14:59
		INICIO DE DESCARTE (2 Passagens)		70	12:17	12:11	12:06
		FIM DE DESCARTE (2 Passagens)					
62	17,2	Cruzamento à direita - Anadia		53	15:13	15:07	15:03
62,5	16,7	Cruzamento à esquerda para Anadia		44	15:14	15:08	15:03
63	16,2	Lombas		37	15:15	15:09	15:04
63,3	15,9	Rotunda 2ª saída		34	15:15	15:09	15:04
63,4	15,8	Rotunda 2ª saída		34	15:15	15:10	15:05
63,5	15,7	Rotunda 1ª saída		39	15:15	15:10	15:05
64	15,2	Curva à direita Junto à Câmara Municipal de Anadia		39	15:16	15:11	15:06
64,2	15	Lombas		45	15:17	15:11	15:06
64,5	14,7	2ª passagem Meta		66	15:17	15:11	15:06
79	0,2	Meta Final		66	15:41	15:34	15:28