

RAID BTT

SERRA MONCHIQUE 2024



27-OUT-2024

Horário:

07H00 - 08h30 - Secretariado – antigo Heliporto

08H45 - Reunião Directores Desportivos (junto ao secretariado)

09H00 - Briefing

09H30 - Partida - antigo Heliporto N37° 19.208' W8° 33.141'

Chegada - antigo Heliporto N37° 19.208' W8° 33.141'

13h00 - Almoço - Restaurante Teresinha N37° 18.679' W8° 33.882'

15h30 - Entrega de prémios - Restaurante Teresinha (previsão)

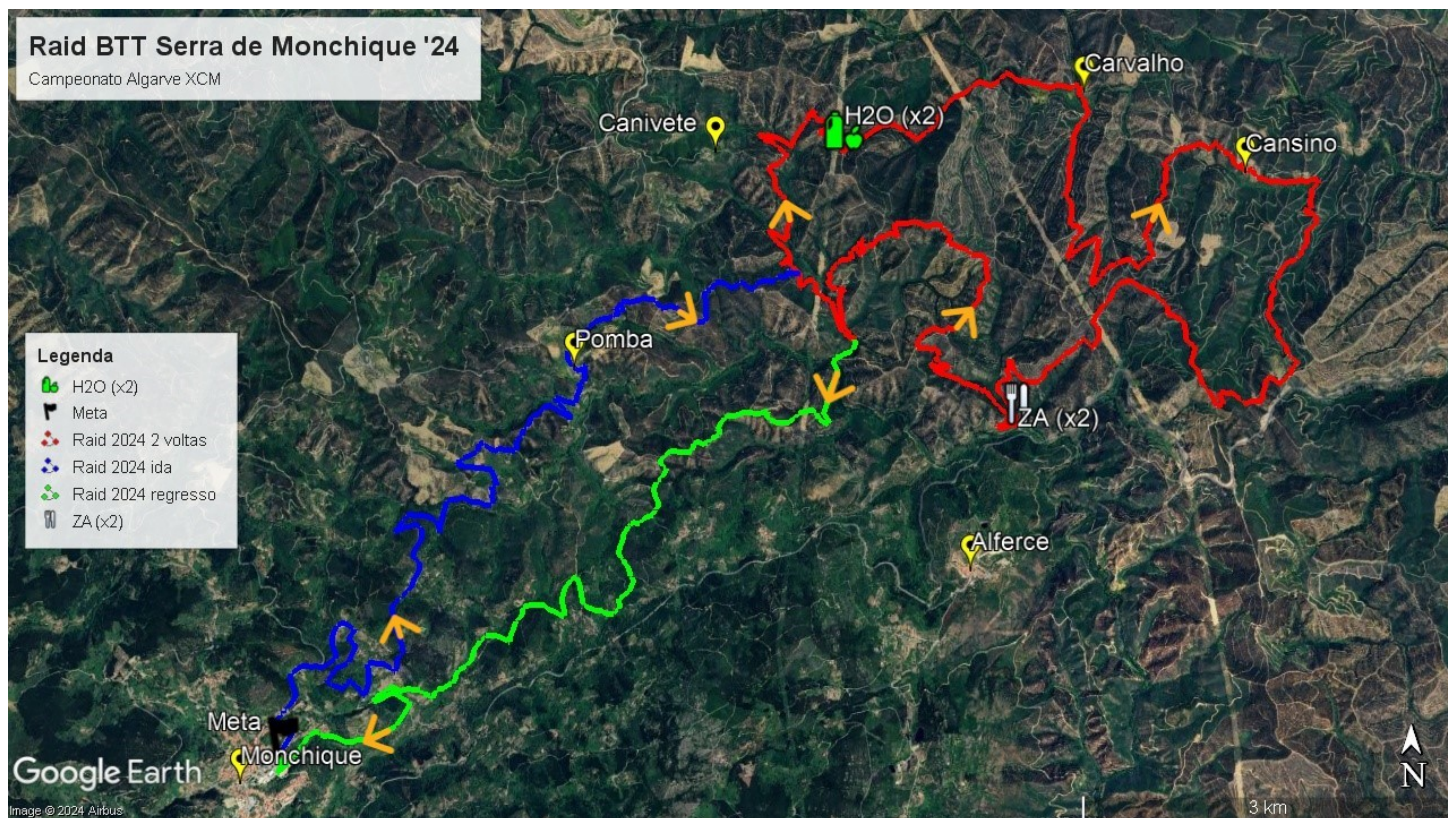


RAID BTT SERRA MONCHIQUE 2024



27-OUT-2024

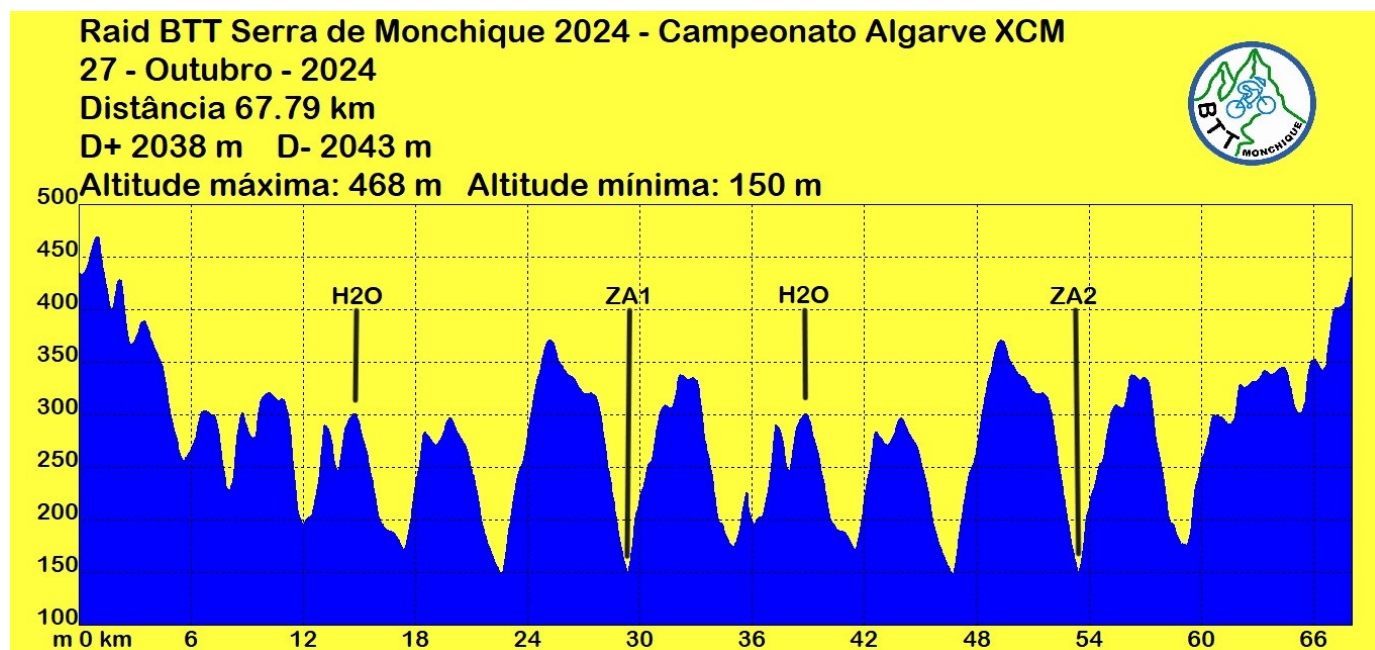
Distância: 67.8 km



ZA – 29.2km / 53.3km 37° 20.653'N 8° 29.126'W

Ponto de água (Organização) – 15.7km / 38.9km

Gráfico de altimetria



RAID BTT

SERRA MONCHIQUE 2024



27-OUT-2024

Horário Passagem

Local	KM	12 km/h	16 km/h	20 km/h	24 km/h	Coordenadas GPS
heliporto	0,0	9:30	9:30	9:30	9:30	N37° 19.220' W8° 33.155'
Relva Trás / Cabeça d'Águia	3,6	9:48	9:43	9:40	9:39	N37° 19.760' W8° 32.531'
Pomba	9,0	10:15	10:03	9:57	9:52	N37° 20.964' W8° 31.576'
est. Caçapinha - H2O - 1	14,8	10:44	10:25	10:14	10:07	N37° 21.822' W8° 30.067'
cruz. Cancino / Caçapinha - 1	27,1	11:45	11:11	10:51	10:37	N37° 21.161' W8° 28.649'
Moinho Cima - ZA 1	29,2	11:56	11:19	10:57	10:43	N37° 20.636' W8° 29.121'
est. Caçapinha - H2O - 2	38,9	12:44	11:55	11:26	11:07	N37° 21.822' W8° 30.067'
cruz. Cancino / Caçapinha - 2	51,2	13:46	12:42	12:03	11:38	N37° 21.161' W8° 28.649'
Moinho Cima - ZA 2	53,3	13:56	12:49	12:09	11:43	N37° 20.636' W8° 29.121'
est. Pomba / Pardieiros	61,6	14:38	13:21	12:34	12:04	N37° 20.478' W8° 31.075'
est. Brejo / Cruz Madeiros	66,2	15:01	13:38	12:48	12:15	N37° 19.443' W8° 32.640'
Chegada	67,8	15:09	13:44	12:53	12:19	N37° 19.220' W8° 33.155'

ATENÇÃO

CRUZAMENTOS IMPORTANTES	DESCIDAS PERIGOSAS	RIBEIRAS
8,3 km	11,9 km	12,3 km
61,4km	27,6 km	13,9 km
66,0 km	33,0 km	16,3 km
67,2 km	35,9 km	17,4 km
	51,6 km	34,9 km
	57,0 km	36,3 km
		37,9 km
		40,3 km
		41,4 km
		59,1 km



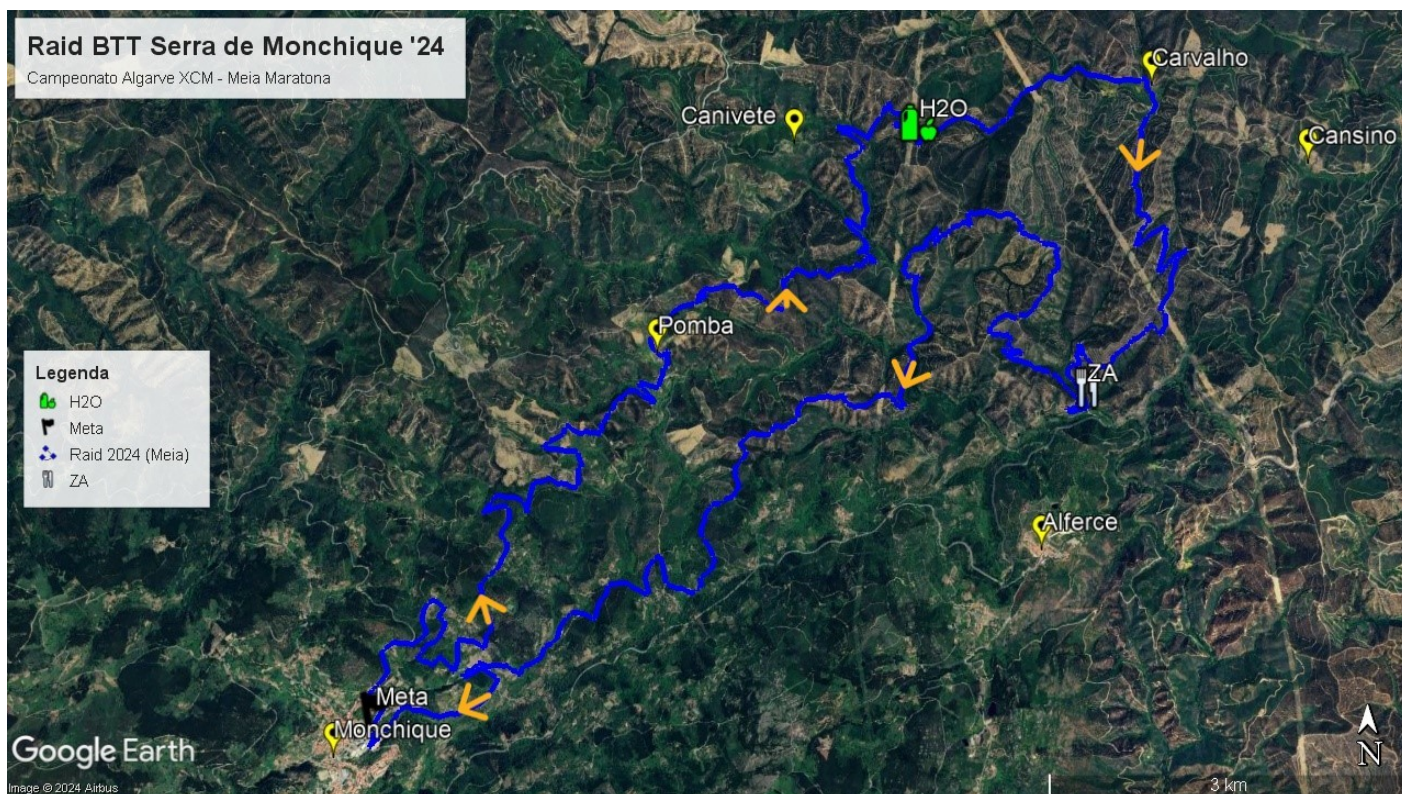
RAID BTT

SERRA MONCHIQUE 2024



27-OUT-2024

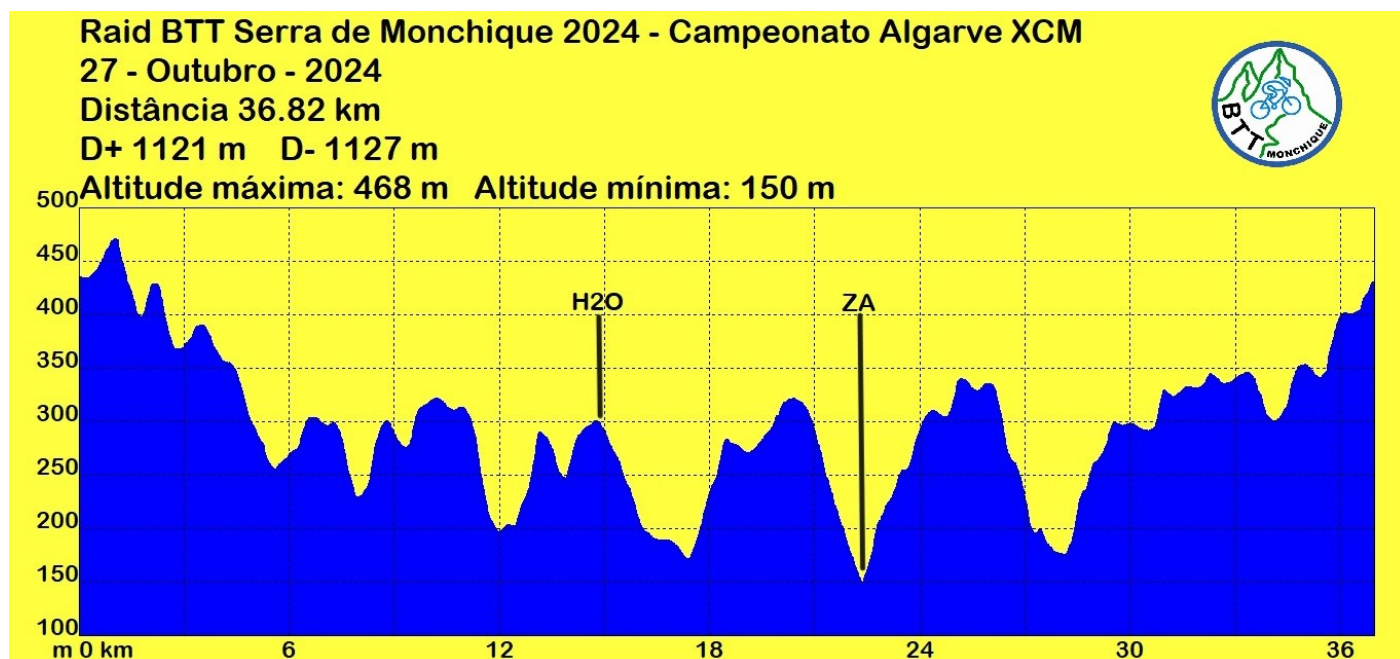
Distância: 33.4 km



ZA – 22.3km 37° 20.653'N 8° 29.126'W

Ponto de água (Organização) – 15.7km

Gráfico de altimetria



RAID BTT

SERRA MONCHIQUE 2024



27-OUT-2024

Horário de passagem

Local	KM	12 km/h	16 km/h	20 km/h	24 km/h	Coordenadas GPS
heliporto	0,0	9:30	9:30	9:30	9:30	N37° 19.220' W8° 33.155'
Relva Trás / Cabeça d'Água	3,6	9:48	9:43	9:40	9:39	N37° 19.760' W8° 32.531'
Pomba	9,0	10:15	10:03	9:57	9:52	N37° 20.964' W8° 31.576'
est. Caçapinha - H2O - 1	14,8	10:44	10:25	10:14	10:07	N37° 21.822' W8° 30.067'
cruz. Cancino / Caçapinha - 1	20,1	11:10	10:45	10:30	10:20	N37° 21.161' W8° 28.649'
Moinho Cima - ZA 1	22,2	11:21	10:53	10:36	10:25	N37° 20.636' W8° 29.121'
est. Pomba / Pardieiros	30,6	12:03	11:24	11:01	10:46	N37° 20.478' W8° 31.075'
est. Brejo / Cruz Madeiros	35,2	12:26	11:42	11:15	10:58	N37° 19.443' W8° 32.640'
Chegada	36,8	12:34	11:48	11:20	11:02	N37° 19.220' W8° 33.155'

ATENÇÃO		
CRUZAMENTOS IMPORTANTES	DESCIDAS PERIGOSAS	RIBEIRAS
8,3 km	11,9 km	12,3 km
30,4 km	20,6 km	13,9 km
35,0 km	26,0 km	16,3 km
36,2 km		17,4 km
		28,1 km



As distâncias são aproximadas e poderão existir diferenças entre aparelhos de medição.

RAID BTT SERRA MONCHIQUE 2024



27-OUT-2024

O Raid BTT Serra de Monchique '24 rege-se pelo Regulamento da Taça e Campeonato do Algarve XCM 2024 e pelo Regulamento Particular do Raid.


Os participantes devem obedecer às regras de circulação em vias públicas, tendo especial atenção nos cruzamentos de estradas.

O percurso está aberto a outros veículos.


Os participantes na categoria lazer que queira fazer a distância de 68km, deverão passar no ponto de separação 2 (km 34.8) até às 12h30.

O PERCURSO SERÁ GUIADO POR GPS, TENDO APENAS MARCAÇÕES (setas) NOS CRUZAMENTOS / DESVIOS MAIS IMPORTANTES.

Seta de Direção



Descida Perigosa



RAID BTT

SERRA MONCHIQUE 2024



27-OUT-2024

Acessos:

Zona de Abastecimento / Assistência

Restaurante



Contactos:

Organização 969 086 231

Vitor Gonçalves 968 092 774

André Encarnação 962 493 756

Humberto Correia 965 560 544

Bombeiros V. Monchique 282 910 000