



















































































**Clássica Viana: Santa Marta de Portuzelo/ Viana do Castelo - 153,25 Km**  
**30.04.2023 - Domingo**

Alt.	Percurso		 Km	Km »	36 km/h	40 km/h
	<b>Concentração: Santa Marta de Portuzelo</b>				<b>09:00</b>	<b>09:00</b>
	<b>Partida Simbólica: Centro Social e Paroquial de Santa Marta de Portuzelo (Av. Comendador Parente Ribeiro 13)</b>		<b>0,76</b>		<b>11:00</b>	<b>11:00</b>
<b>52</b>	<b>Partida Real:</b>		<b>0</b>	<b>153,25</b>	<b>11:05</b>	<b>11:05</b>
10	Rotunda em frente		 3,5	149,75	11:10	11:10
13	Placa Torre		3,7	149,55	11:11	11:10
10	Rotunda à direita para ponte de Lanheses		 8,3	144,95	11:18	11:17
13	À direita no final da ponte de Lanheses		10,5	142,75	11:22	11:20
24	Rotunda em frente (DS Smith)		 13,5	139,75	11:27	11:25
<b>13</b>	<b>Meta Volante - Vila Franca (Pavilhão Classificações.net)</b>		<b>MV 17,3</b>	<b>135,95</b>	<b>11:33</b>	<b>11:30</b>
14	À esquerda para Vila Franca		17,45	135,8	11:34	11:31
19	Cruzamento à esquerda		17,7	135,55	11:34	11:31
22	À direita na escola primária de Vila Franca		18,5	134,75	11:35	11:32
55	À direita Vila Franca/Vila de Punhe		19,2	134,05	11:37	11:33
130	Estreitamento da via		 21,5	131,75	11:40	11:37
81	Cruzamento à esquerda para Vila de Punhe		23	130,25	11:43	11:39
<b>68</b>	<b>Meta Volante - Junta de Freguesia de Barroselas</b>		<b>MV 25,7</b>	<b>127,55</b>	<b>11:47</b>	<b>11:43</b>
63	Rotunda em frente		 26,1	127,15	11:48	11:44
52	À direita		26,8	126,45	11:49	11:45
<b>50</b>	<b>Viaduto (Passagem inferior caminho de ferro)</b>		 <b>26,9</b>	<b>126,35</b>	<b>11:49</b>	<b>11:45</b>
51	À direita		27	126,25	11:50	11:45
56	Rotunda em frente		 27,5	125,75	11:50	11:46
58	Curva à esquerda		27,7	125,55	11:51	11:46
36	Cruzamento à direita para Alvarães		31,5	121,75	11:57	11:52
<b>44</b>	<b>À esquerda início pavê (Início Sector Pavê)</b>		 <b>33,7</b>	<b>119,55</b>	<b>12:01</b>	<b>11:55</b>
<b>54</b>	<b>Curva à esquerda</b>		<b>34,6</b>	<b>118,65</b>	<b>12:02</b>	<b>11:56</b>
52	Curva à esquerda		35,5	117,75	12:04	11:58
<b>40</b>	<b>Final Sector Pavê - SE - Prémio de Sector</b>		<b>SE 35,4</b>	<b>117,85</b>	<b>12:04</b>	<b>11:58</b>
38	À direita para Zona Industrial do Neiva		35,6	117,65	12:04	11:58
<b>36</b>	<b>Rotunda em frente (ZI do Neiva)</b>		 <b>36,8</b>	<b>116,45</b>	<b>12:06</b>	<b>12:00</b>
45	Rotunda em frente		 37,7	115,55	12:07	12:01
<b>45</b>	<b>Rotunda à esquerda para Amorosa</b>		 <b>38</b>	<b>115,25</b>	<b>12:08</b>	<b>12:02</b>
72	Rotunda em frente para Amorosa		 38,7	114,55	12:09	12:03

40	Rotunda em frente para Amorosa			41,1	112,15	12:13	12:06
49	Rotunda em frente, direção Darque			41,7	111,55	12:14	12:07
30	Rotunda em frente, direção Darque			42,7	110,55	12:16	12:09
23	Rotunda à direita para Darque			44,7	108,55	12:19	12:12
23	Rotunda à esquerda para Darque			44,8	108,45	12:19	12:12
20	Rotunda à direita			45,7	107,55	12:21	12:13
37	Rotunda à esquerda, direção Ponte de Lima			47,7	105,55	12:24	12:16
23	Rotunda em frente (Leroy Merlim)			48,2	105,05	12:25	12:17
18	Rotunda em frente (Lidl)			48,4	104,85	12:25	12:17
17	Rotunda em frente (Mazarefes)			49,3	103,95	12:27	12:18
19	Rotunda em frente (Acessos A28)			49,5	103,75	12:27	12:19
18	<b>Meta Volante - Vila Franca (Pavilhão Classificações.net)</b>		<b>MV</b>	<b>51</b>	<b>102,25</b>	<b>12:30</b>	<b>12:21</b>
18	À direita para Subportela (Início de subida)	→		52,7	100,55	12:32	12:24
134	<b>PM - Subportela</b>		<b>PM</b>	<b>56,2</b>	<b>97,05</b>	<b>12:38</b>	<b>12:29</b>
136	À esquerda para Deocriste	←		56,25	97	12:38	12:29
58	Rotunda à esquerda para Geraz do Lima			61,7	91,55	12:47	12:37
41	Curva à esquerda			62,6	90,65	12:49	12:38
20	À direita para Ponte de Lima	→		63,2	90,05	12:50	12:39
21	Cruzamento à esquerda ponte de Lanheses			64,1	89,15	12:51	12:41
14	Rotunda em frente			66,2	87,05	12:55	12:44
18	Rotunda em frente			67,9	85,35	12:58	12:46
38	Rotunda em frente			68,4	84,85	12:59	12:47
43	Rotunda à direita			68,6	84,65	12:59	12:47
40	<b>Início súbida</b>			<b>69,1</b>	<b>84,15</b>	<b>13:00</b>	<b>12:48</b>
220	<b>PM 3ª cat. - São Lourenço</b>		<b>PM</b>	<b>74,4</b>	<b>78,85</b>	<b>13:09</b>	<b>12:56</b>
224	Frente direção Âncora	↑		74,5	78,75	13:09	12:56
169	Placa Amonde			75,9	77,35	13:11	12:58
50	Esq. para Outeiro	←		80,6	72,65	13:19	13:05
52	<b>Início súbida</b>			<b>81,7</b>	<b>71,55</b>	<b>13:21</b>	<b>13:07</b>
210	<b>PM 3ª cat. - Placa Costa / Outeiro</b>		<b>PM</b>	<b>84,3</b>	<b>68,95</b>	<b>13:25</b>	<b>13:11</b>
38	Placa Perre			89,9	63,35	13:34	13:19
26	Esq. Direção Perre	←		90,4	62,85	13:35	13:20
29	Rotunda em frente			90,8	62,45	13:36	13:21
29	Ponte sob A27			92,8	60,45	13:39	13:24
19	<b>Curva acentuada</b>			92,9	60,35	13:39	13:24
37	<b>Meta Volante - Centro Santa Marta</b>		<b>MV</b>	<b>93,7</b>	<b>59,55</b>	<b>13:41</b>	<b>13:25</b>
36	Direita para N202	→		93,8	59,45	13:41	13:25
1	Rotunda em frente			95,7	57,55	13:44	13:28
3	Rotunda em frente			96,1	57,15	13:45	13:29
8	Direita para Meadela	→		96,3	56,95	13:45	13:29
20	Rotunda à esquerda			96,7	56,55	13:46	13:30

17	Rotunda em frente			97,7	55,55	13:47	13:31
11	Rotunda em frente			98,3	54,95	13:48	13:32
38	Rotunda em frente			98,9	54,35	13:49	13:33
30	À direita inicio subida Sta. Luzia			99,5	53,75	13:50	13:34
59	À esquerda para Sta. Luzia			100	53,25	13:51	13:35
182	Templo de Sta. Luzia em frente			101	52,25	13:53	13:36
304	PM 3ª cat - Sta. Luzia		PM	104,95	48,3	13:59	13:42
306	Inicio Sector Sterrato (4,65 Kms extensão)			105,25	48	14:00	13:42
423	Fim Sector Sterrato, à esq. p/ descida direcção Carreço - SE - Prémio S		SE	109,45	43,8	14:07	13:49
86	Inicio calçada portuguesa (precaução)			114,85	38,4	14:16	13:57
24	Rotunda em frente para Veiga de Carreço Areosa			115,75	37,5	14:17	13:58
21	Inicio Sector Pavê Veiga Carreço Areosa			115,85	37,4	14:18	13:58
17	Fim de pavê à esquerda			116,05	37,2	14:18	13:59
15	Em frente inicio pavê			118,45	34,8	14:22	14:02
10	À esquerda			119,05	34,2	14:23	14:03
11	Final de pavê, à direita			119,25	34	14:23	14:03
9	À esquerda, inicio pavê			119,75	33,5	14:24	14:04
13	Final de pavê, à direita			120,05	33,2	14:25	14:05
12	Final de Sector Pavê Veiga Carreço Areosa - SE - Prémio Sector		SE	123,65	29,6	14:31	14:10
6	À esquerda para Av. De Figueiredo			124,15	29,1	14:31	14:11
6	1ª Passagem pela META			124,45	28,8	14:32	14:11
6	Rotunda à esquerda para Av. Do Atlantico			124,65	28,6	14:32	14:11
13	À direita			125,35	27,9	14:33	14:13
13	À esquerda para reta da meta			125,45	27,8	14:34	14:13
10	Campo da Agonia			125,55	27,7	14:34	14:13
9	Rotunda à direita			125,65	27,6	14:34	14:13
5	Rotunda pela esquerda			126,65	26,6	14:36	14:14
5	Fim de rotunda à direita para Avenida			126,75	26,5	14:36	14:15
12	Final da Avenida, à esquerda			127,15	26,1	14:36	14:15
30	Rotunda em frente inicio subida Sta. Luzia			127,75	25,5	14:37	14:16
423	Fim Sector Sterrato, à esq. para descida direcção Carreço - SE -		SE	140,25	13	14:58	14:35
12	Final de Sector Pavê Veiga Carreço Areosa - SE - Prémio Sector		SE	152,45	0,8	15:19	14:53
6	À esquerda para Av. De Figueiredo			152,95	0,3	15:19	14:54
6	META FINAL: Praia Norte / Observatório Litoral Norte			153,25	0	15:20	14:54