

Final Taça de Portugal Cadetes 22 de Maio 2022



















Sangalhos - Sangalhos - 86km

Partida: (GPS: 40°29'09.1"N 8°28'28.6"W)







Chegada: (GPS: 40°29'09.1"N 8°28'28.6"W)



KM Percorridos	KM A percorrer	Percurso	i	Alt.	Horários de passagem		
					36Km/h	38 Km/h	40 Km/h
0,0	3,0	Partida Simbólica Av. Dr. Seabra Dinis - Sangalhos		66	10:30	10:30	10:30
0,3	1,7	Cruzamento à esquerda		59	10:30	10:30	10:30
0,5	1,0	Rotunda 2ª saída - Fogueira		51	10:30	10:30	10:30
0,8	0,9	Passagem inferior Caminho de Ferro		42	10:31	10:31	10:31
0,9	0,8	Início de Localidade - Fogueira		35	10:31	10:31	10:31
1,0	0,5	Rotunda 1ª saída		34	10:31	10:31	10:31
1,7	0,3	Rotunda 2ª saída		36	10:32	10:32	10:32
3,0	0,0	Início de Localidade Póvoa do Mato		37	10:35	10:34	10:34
0,0	86	Partida Real - Placa Póvoa do Mato		60	10:30	10:30	10:30
1,2	84,4	Cruzamento curva Perigosa à esquerda		75	10:32	10:31	10:31
2,6	84,3	Rotunda 1ª saída - Amoreira da Gândara		70	10:34	10:34	10:33
3,9	84,2	Rotunda 1ª saída		35	10:36	10:36	10:35
4	84,1	Rotunda 2ª saída - Mamarrosa		31	10:36	10:36	10:36
5,4	80,9	Início de Localidade - Mamarrosa		42	10:39	10:38	10:38
7	78,9	Rotunda 3ª saída		68	10:41	10:41	10:40
7,5	78,8	Cruzamento à esquerda para Cantanhede		68	10:42	10:41	10:41
7,7	78,3	Lomba		65	10:42	10:42	10:41
8,2	77,8	Lomba		68	10:43	10:42	10:42
9,5	77,3	Início de Localidade - Quinta da Ferreira		74	10:45	10:45	10:44
11,1	76,4	Início de Localidade - Marvão		75	10:48	10:47	10:46
11,3	75,7	Rotunda 1ª saída - Cantanhede		75	10:48	10:47	10:46
11,9	75,4	Rotunda 3ª saída		75	10:49	10:48	10:47
12,9	74	Rotunda 3ª saída		75	10:51	10:50	10:49
13,3	73,7	Rotunda 3ª saída		67	10:52	10:51	10:49
13,8	73,4	Início de Localidade - Campanas		61	10:53	10:51	10:50
14,7	72,9	Rotunda 3ª saída - Poutena		70	10:54	10:53	10:52
15,4	72,6	Início de Localidade - Poutena		69	10:55	10:54	10:53
16,1	72	Lomba		72	10:56	10:55	10:54
16,3	70,6	Rotunda 2ª saída		72	10:57	10:55	10:54
17,2	70	Lomba		84	10:58	10:57	10:55
18,3	69,7	Lomba		88	11:00	10:58	10:57
18,7	67,1	Rotunda 2ª saída		96	11:01	10:59	10:58
19,4	66,7	Lomba		96	11:02	11:00	10:59
19,5	66,1	Início de Localidade - Vilarinho do Bairro		92	11:02	11:00	10:59
20,2	65,1	Lomba		92	11:03	11:01	11:00
20,6	64,8	Rotunda 1ª saída - Curia		93	11:04	11:02	11:00
21	64,5	Lomba		97	11:05	11:03	11:01

22,5	63	Lomba		90	11:07	11:05	11:03
22,7	62,9	Ponte A1		79	11:07	11:05	11:04
22,9	62,6	Início de Localidade - Horta		74	11:08	11:06	11:04
23,4	61,6	Cruzamento à direita para Curia		62	11:09	11:06	11:05
24,4	61,2	Início de Localidade - Mata		53	11:10	11:08	11:06
25,2	60,1	Passagem estreita		41	11:12	11:09	11:07
25,3	58,3	Lomba		41	11:12	11:09	11:07
26,1	57,7	Lomba		36	11:13	11:11	11:09
26,2	57,6	Rotunda 1ª saída		34	11:13	11:11	11:09
26,2	57,1	Lomba		34	11:13	11:11	11:09
26,3	55,85	Lomba		34	11:13	11:11	11:09
26,5	55,8	Rotunda 2ª saída (em frente) - Termas da Curia		34	11:14	11:11	11:09
27	55,8	Meta Particular União de Tamengos, Aguim, Óis do Bairro		34	11:15	11:12	11:10
27,2	54,2	Início de Localidade - Tamengos		39	11:15	11:12	11:10
27,3	53,9	Cruzamento à esquerda		52	11:15	11:13	11:10
27,6	52,1	Cruzamento à esquerda		72	11:16	11:13	11:11
27,7	51,9	Ponte Caminho de Ferro		73	11:16	11:13	11:11
28,2	51,2	Cruzamento à Esquerda- IC2		61	11:17	11:14	11:12
28,3	50,7	Viragem à direita - Aguim		58	11:17	11:14	11:12
28,6	50	Lomba		57	11:17	11:15	11:12
28,8	48,8	Curva Perigosa à esquerda		69	11:18	11:15	11:13
28,9	46,5	Curva Perigosa à direita		71	11:18	11:15	11:13
29	46,3	Passagem estreita		73	11:18	11:15	11:13
29,2	46,2	Rotunda 2ª saída (esquerda)		79	11:18	11:16	11:13
29,4	41,6	Rotunda 2ª saída (Complexo Desportivo)		86	11:19	11:16	11:14
30,8	39	Cruzamento à direita		110	11:21	11:18	11:16
31,2	38,8	Rotunda 2ª saída		56	11:22	11:19	11:16
32,2	38,6	Rotunda 2ª saída - Av. Das Laranjeiras		46	11:23	11:20	11:18
32,7	38,2	Lomba		43	11:24	11:21	11:19
32,9	37,6	Lomba		41	11:24	11:21	11:19
33	37,5	Lomba		39	11:25	11:22	11:19
33,6	37,3	Lomba		39	11:26	11:23	11:20
34,2	36,2	Viragem à direita - Moita		65	11:27	11:24	11:21
35,2	36,1	Rotunda 2ª saída (em frente)		88	11:28	11:25	11:22
35,5	35,8	Lomba		92	11:29	11:26	11:23
36,1	35,2	Curva pela esquerda		90	11:30	11:27	11:24
36,2	34,2	Lomba		93	11:30	11:27	11:24
36,3	49,7	Meta Particular Junta de Freguesia da Moita		93	11:30	11:27	11:24
36,5	33,9	Rotunda 2ª saída		88	11:30	11:27	11:24
37,3	33,6	Início de Localidade - Ferreiros		103	11:32	11:28	11:25
37,5	33	Estrada em mau estado - 500mts		112	11:32	11:29	11:26
38,2	32,7	Cruzamento à esquerda (passagem estreita)		142	11:33	11:30	11:27
38,6	32,2	Pela esquerda - Avelãs de Cima		158	11:34	11:30	11:27
39	30,8	Cruzamento à direita - Canelas > Início de Descarte < 		168	11:35	11:31	11:28
41,6	29,4	Cruzamento à esquerda > Fim de Descarte < 		175	11:39	11:35	11:32
46,2	29,2	Cruzamento à esquerda		104	11:47	11:42	11:39

46,3	29	Início de Localidade - Boialvo	↑	93	11:47	11:43	11:39
46,5	28,9	Cruzamento à esquerda - Anadia	←	94	11:47	11:43	11:39
48,8	28,8	Início de Localidade - Candieira	↑	56	11:51	11:47	11:43
50	28,6	Início de Localidade - S. Pedro	↑	56	11:53	11:48	11:45
50,7	28,3	Cruzamento à direita - Avelãs de Caminho	→	57	11:54	11:50	11:46
51,2	28,2	Início de Localidade - Cerca	↑	47	11:55	11:50	11:46
51,9	27,8	Rotunda 2ª saída (em frente)	●	38	11:56	11:51	11:47
52,1	27,7	Rotunda saída em frente	●	39	11:56	11:52	11:48
53,9	27,6	Meta Particular Junta de Freguesia de Avelãs de Caminho		39	11:59	11:55	11:50
54,2	27,3	Cruzamento à direita (IC2 - Porto/Águeda)	→	20	12:00	11:55	11:51
55	27	Viragem à esquerda - S. João da Azenha	←	50	12:01	11:56	11:52
55,8	26,5	Lomba	⚠	78	12:03	11:58	11:53
55,85	26,3	Cruzamento em frente	↑	78	12:03	11:58	11:53
57,1	26,25	Início de subida	↑	76	12:05	12:00	11:55
57,6	26,2	Cruzamento à direita	→	79	12:06	12:00	11:56
57,7	26,1	Prémio de Montanha - Paço - Junta de Freguesia de Sangalhos		85	12:06	12:01	11:56
58,3	25,3	Cruzamento à esquerda - Rua do Comércio	←	57	12:07	12:02	11:57
61,2	24,4	Rotunda 3ª saída - Anadia	●	31	12:12	12:06	12:01
61,6	23,4	Viragem à esquerda (entrar na Variante) - Anadia	←	27	12:12	12:07	12:02
62,6	22,9	Rotunda 1ª saída (Coimbra)	●	34	12:14	12:08	12:03
62,9	22,7	Início de Localidade - Malaposta	↑	29	12:14	12:09	12:04
64,1	22,5	Semáforos em frente	↑	30	12:16	12:11	12:06
65	21	Viragem à direita - Mogofores	→	50	12:18	12:12	12:07
65,3	20,6	Ponte Caminho de Ferro	↑	54	12:18	12:13	12:07
65,6	20,2	Rotunda 2ª saída	●	57	12:19	12:13	12:08
66,6	19,5	Rotunda 2ª saída	●	66	12:21	12:15	12:09
67,2	19,4	Início de Localidade - S. Mateus	↑	64	12:22	12:16	12:10
67,6	18,7	Curva perigosa pela esquerda	↷	53	12:22	12:16	12:11
70,1	18,3	Início de Localidade - Ancas	↑	79	12:26	12:20	12:15
70,4	17,2	Curva pela esquerda	↷	80	12:27	12:21	12:15
71,4	16,3	Curva pela direita	↶	76	12:29	12:22	12:17
71,8	16,1	Ponte A1	↑	73	12:29	12:23	12:17
72,4	15,4	Início de Localidade - Amoreira da Gândara	↑	66	12:30	12:24	12:18
73,4	14,7	Viragem à direita	→	63	12:32	12:25	12:20
73,9	13,8	Cruzamento à direita	→	63	12:33	12:26	12:20
74,2	13,3	Rotunda 1ª saída- direita	●	75	12:33	12:27	12:21
74,5	12,9	Ponte A1	↑	70	12:34	12:27	12:21
76	11,9	Início de Localidade - Póvoa do Mato	↑	53	12:36	12:30	12:24
76,2	11,3	Cruzamento em frente - Ribeiro	↑	74	12:37	12:30	12:24
76,9	11,1	Cruzamento em frente	↑	82	12:38	12:31	12:25
77,9	9,5	Início de Localidade - Ribeiro	↑	80	12:39	12:33	12:26
78,4	8,2	Cruzamento à direita - Sangalhos Ponte CF	→	72	12:40	12:33	12:27
78,8	7,7	Início de subida	↑	56	12:41	12:34	12:28
79,4	7,5	Prémio de Montanha - Junta de Freguesia de Sangalhos		87	12:42	12:35	12:29
79,8	7	Cruzamento à direita - Rua do Comércio	→	88	12:43	12:36	12:29
80,6	5,4	Lomba	⚠	43	12:44	12:37	12:30

82,6	4,2	Rotunda 2ª saída Variante - Sangalhos > Descarte < 		70	12:47	12:40	12:33
84,7	4	Saida à direita - Sangalhos		71	12:51	12:43	12:37
84,9	3,9	Cruzamento à direita - Sangalhos		72	12:51	12:44	12:37
85	2,6	Rotunda dos Leitões - 3ª saída - Sangalhos		74	12:51	12:44	12:37
85,3	1,2	Viragem à direita - Av. Dr. Seabra Dinis		76	12:52	12:44	12:37
86	0	Meta		78	12:53	12:45	12:39