



4.ª Etapa: LOULÉ - ALTE - B.VELHO - ALPORTEL - LOULÉ - 115,5 km









16/04/2022 - Sábado

Concentração / Concentración: Avenida Laginha Serafim - Loulé (GPS 37.140617504211406, -8.01745435469682) - 10H30

Chegada / Llegada: Avenida Laginha Serafim - Loulé (GPS 37.140617504211406, -8.01745435469682)

Alt.	Percurso	i	Parcial	Perconidos	A percorrer	Horários de passagem			
						Horarios de paso			
						34 Km/h	36 Km/h	38 Km/h	
	Partida Simbólica - Av. Laginha Serafim						11:20	11:20	11:20
	Rotunda "ESL" inversão de marcha								
	Rotunda "das freguesias" em frente								
	Cruzamento "Semáforos" em frente p/ R. N. S. Fátima								
	Entroncamento à esquerda - EB 2/3 Engº Duarte Pacheco								
	Largo de S. Francisco à direita p/ R. N. S. Piedade								
	Rotunda "homens do andar" em frente p/ Boliqueime								
	Rotunda "N. S. da Piedade" em frente			3,3					
156	Partida Real - saída Loulé - Boliqueime (EN270)			0,0	0,0	115,5	11:30	11:30	11:30
160	Precaução: Lomba <input type="checkbox"/> + pinos			1,3	1,3	114,2	11:32	11:32	11:32
126	Rotunda "da cimpor" em frente			2,2	3,5	112,0	11:36	11:35	11:35
138	Entroncamento à direita p/ Alte			0,7	4,2	111,3	11:37	11:37	11:36
175	Parragil em frente p/ Alte			1,3	5,5	110,0	11:39	11:39	11:38
192	Precaução: Lomba <input type="checkbox"/> + pinos (2x em 300mts)			0,3	5,8	109,7	11:40	11:39	11:39
120	PRECAUÇÃO: Ponte Estreita - Ribª de Algibre			3,5	9,3	106,2	11:46	11:45	11:44
112	Ribª Algibre: Entroncamento em frente p/ Alte			0,6	9,9	105,6	11:47	11:46	11:45
258	Benafim: à esquerda p/ Alte			6,5	16,4	99,1	11:58	11:57	11:55
266	Entroncamento em frente p/ Alte			0,3	16,7	98,8	11:59	11:57	11:56
255	Precaução: Lomba <input type="checkbox"/> + pinos			0,3	17,0	98,5	12:00	11:58	11:56
207	PRECAUÇÃO: Passadeiras sob elevadas			4,6	21,6	93,9	12:08	12:06	12:04
181	Alte: Passagem estreita "Ponte"			0,2	21,8	93,7	12:08	12:06	12:04
198	MV - Alte (em frente ao supermercado)		MV	0,2	22,0	93,5	12:08	12:06	12:04
184	Rotunda à direita p/ Alte			0,2	22,2	93,3	12:09	12:07	12:05
189	Entroncamento à esquerda p/ Stª Margarida			0,3	22,5	93,0	12:09	12:07	12:05
248	Stª Margarida: à direita p/ Sarnadas			2,0	24,5	91,0	12:13	12:10	12:08
248	Passagem estreita			0,0	24,5	91,0	12:13	12:10	12:08
252	Pela direita p/ Sarnadas			0,1	24,6	90,9	12:13	12:11	12:08
252	Precaução: MAU PISO (ao longo de 1,4Km)			0,1	24,7	90,8	12:13	12:11	12:09
287	Entroncamento à esquerda p/ Sarnadas			1,4	26,1	89,4	12:16	12:13	12:11
326	Entroncamento à esquerda p/ Sarnadas			1,6	27,7	87,8	12:18	12:16	12:13
288	Sarnadas: à direita p/ Benafim			1,3	29,0	86,5	12:21	12:18	12:15
276	Precaução: Lomba <input type="checkbox"/> + pinos (2x em 300mts)			0,2	29,2	86,3	12:21	12:18	12:16
267	Qtª do Freixo: Entroncamento à esquerda p/ Cortinhola			2,3	31,5	84,0	12:25	12:22	12:19
283	Sobradinho: Entroncamento em frente p/ Cortinhola			2,1	33,6	81,9	12:29	12:26	12:23
258	Pela direita p/ Cortinhola			0,3	33,9	81,6	12:29	12:26	12:23
288	Cortinhola: à direita p/ Salir			1,8	35,7	79,8	12:33	12:29	12:26
270	Precaução: Lomba <input type="checkbox"/> + pinos (2x em 500mts)			0,5	36,2	79,3	12:33	12:30	12:27
269	Tameira: À esquerda p/ Freixo Seco			2,0	38,2	77,3	12:37	12:33	12:30
269	Pela direita p/Freixo Seco			0,1	38,3	77,2	12:37	12:33	12:30
256	Entroncamento à direita p/ Salir - MAU PISO 200 mts			3,0	41,3	74,2	12:42	12:38	12:35
247	Início de Subida (curva apertada p/ direita)			0,2	41,5	74,0	12:43	12:39	12:35
322	PM - Freixo Seco / Salir	2ª PM		1,0	42,5	73,0	12:45	12:40	12:37
326	Entroncamento à direita p/ Salir			0,1	42,6	72,9	12:45	12:41	12:37

326	Descida Perigosa: PRECAUÇÃO (2 km)			0,1	42,7	72,8	12:45	12:41	12:37
225	Cruzamento à esquerda p/ Barranco do Velho EN124			2,5	45,2	70,3	12:49	12:45	12:41
204	Touriz: ZONA DESCARTE (ao longo de 200mts)			3,4	48,6	66,9	12:55	12:51	12:46
203	Início de Subida			1,9	50,5	65,0	12:59	12:54	12:49
261	Eira da Cevada: em frente p/ Barranco do Velho			2,5	53,0	62,5	13:03	12:58	12:53
401	Barranco do Velho: cruzamento separador pela Esquerda p/ Ameixial			3,3	56,3	59,2	13:09	13:03	12:58
408	BV: PRECAUÇÃO Passadeiras sob elevadas (2x em 200mts)			0,1	56,4	59,1	13:09	13:04	12:59
436	Entroncamento em frente P/ Ameixial			0,5	56,9	58,6	13:10	13:04	12:59
444	PM - Barranco do Velho (1ª Passagem) "placas"	2ª PM		0,2	57,1	58,4	13:10	13:05	13:00
477	Cortelha: PRECAUÇÃO Passadeiras sob elevadas (2x em 400mts)			2,2	59,3	56,2	13:14	13:08	13:03
509	Vale da Rosa: à direita p/ Montes Novos			5,3	64,6	50,9	13:24	13:17	13:12
498	Montes Novos: à direita p/ Loulé			3,7	68,3	47,2	13:30	13:23	13:17
394	Ponte - passagem estreita			1,6	69,9	45,6	13:33	13:26	13:20
401	Início de Subida			0,1	70,0	45,5	13:33	13:26	13:20
461	PM - Barranco do Velho (2ª Passagem) "casa dos cantoneiros"	2ª PM		3,6	73,6	41,9	13:39	13:32	13:26
466	Entroncamento pela esquerda p/ Loulé			0,6	74,2	41,3	13:40	13:33	13:27
470	BV: PRECAUÇÃO Passadeiras sob elevadas (2x em 200mts)			0,4	74,6	40,9	13:41	13:34	13:27
469	Cruzamento em frente p/ S. Brás			0,3	74,9	40,6	13:42	13:34	13:28
475	Alportel: PRECAUÇÃO Passadeiras sob elevadas			10,1	85,0	30,5	14:00	13:51	13:44
328	Entroncamento à direita p/ S. Romão			0,7	85,7	29,8	14:01	13:52	13:45
321	S. Romão à direita p/ Querença			2,9	88,6	26,9	14:06	13:57	13:49
219	Amendoeira: Entroncamento em frente			3,2	91,8	23,7	14:12	14:03	13:54
242	MV - Alcaria do Gato (sinais)	MV		1,6	93,4	22,1	14:14	14:05	13:57
242	Pontão do Vale à direita p/ Querença			1,2	94,6	20,9	14:16	14:07	13:59
201	ZONA SINUOSA descidas e curvas pronunciadas Precaução (2,5Km)			0,4	95,0	20,5	14:17	14:08	14:00
170	Separadores pela esquerda p/ Querença			2,5	97,5	18,0	14:22	14:12	14:03
195	Arrancada: ZONA DESCARTE (ao longo de 200mts)			0,2	97,7	17,8	14:22	14:12	14:04
224	Precaução - MAU PISO (500mts)			0,6	98,3	17,2	14:23	14:13	14:05
201	Descida Rápida - Precaução			0,5	98,8	16,7	14:24	14:14	14:06
140	PRECAUÇÃO: Curva Perigosa à esquerda			1,3	100,1	15,4	14:26	14:16	14:08
129	Precaução - Ponte estreita - Pte da Passagem			0,3	100,4	15,1	14:27	14:17	14:08
126	PISO SUJO - OBRAS (1,5 km)			0,6	101,0	14,5	14:28	14:18	14:09
126	Rotunda "Qtª Ombria" em frente			0,1	101,1	14,4	14:28	14:18	14:09
133	Ponte da Tôr: cruzamento "semaforos" pela esquerda p/ Loulé - separadores pela esquerda			2,0	103,1	12,4	14:31	14:21	14:12
124	Início da Subida			0,4	103,5	12,0	14:32	14:22	14:13
245	PM - Tôr 10%	1ª PM		1,5	105,0	10,5	14:35	14:25	14:15
281	Cruz da Assumada: em frente p/ Loulé			1,3	106,3	9,2	14:37	14:27	14:17
271	Descida Perigosa			0,9	107,2	8,3	14:39	14:28	14:19
203	PRECAUÇÃO: Curva Perigosa à esquerda			1,0	108,2	7,3	14:40	14:30	14:20
205	PRECAUÇÃO: Rotunda à direita p/ circular norte			0,1	108,3	7,2	14:41	14:30	14:21
160	Rotunda da "Nª Srª Piedade" em frente			2,5	110,8	4,7	14:45	14:34	14:24
105	Rotunda do "Zephyrus" em frente			1,6	112,4	3,1	14:48	14:37	14:27
120	Rotunda dos Bombeiros (inversão de marcha) p/ Loulé - normal sentido do trânsito			0,6	113,0	2,5	14:49	14:38	14:28
116	Pela direita para Loulé - Ladeira do Rato (Av. Andrade Sousa) PRECAUÇÃO			0,2	113,2	2,3	14:49	14:38	14:28
142	Loulé: Rotunda em frente p/ centro			0,2	113,4	2,1	14:50	14:39	14:29
162	Rotunda do Ciclista em frente p/ R. Serpa Pinto			0,6	114,0	1,5	14:51	14:40	14:30
165	Largo S. Francisco: Pela direita p/ Centro			0,3	114,3	1,2	14:51	14:40	14:30
151	Perigo: Passagem estreita (Largo Afonso III)			0,1	114,4	1,1	14:51	14:40	14:30
175	Pela direita p/ Praça da República			0,2	114,6	0,9	14:52	14:41	14:30
178	Rotunda "Gago Coutinho" em frente			0,2	114,8	0,7	14:52	14:41	14:31

182	Rotunda "do coreto" à esquerda pela R. José Afonso (normal sentido do trânsito)			0,3	115,1	0,4	14:53	14:41	14:31
188	DESVIO - Carros Caravana para direita			0,3	115,4	0,1	14:53	14:42	14:32
188	Rotunda "das freguesias" Pela direita			0,0	115,4	0,1	14:53	14:42	14:32
188	Meta Final - Av. Laginha Serafim			0,1	115,5	0,0	14:53	14:42	14:32