































































































2ª Etapa: LOULÉ - QTª DO LAGO - QUARTEIRA - PICOTA - QUERENÇA - LOULÉ - 81,2 km

15/04/2022 - sexta-feira (viernes)

Concentração / Concentración: Fonte da Seiceira - Ameixial (GPS 37.368288527138944, -7.969359519644125) - 9H

Chegada / Llegada: Avenida Laginha Serafim - Loulé (GPS 37.140617504211406, -8.01745435469682)

Alt.	Percurso	i	Parcial	Percorridos	A percorrer	Horários de passagem			
						Horarios de paso			
						36 Km/h	38 Km/h	40 Km/h	
	Partida Simbólica - Av. Laginha Serafim					09:50	09:50	09:50	
	Rotunda "da ESL" inversão de marcha								
	Rotunda "das freguesias" em frente p/ R. Ascensão Guimaraes								
	Cruzamento à esquerda p/ Av. 25 Abril								
	Rotunda "Gago Coutinho" em frente p/ Faro								
	Cruzamento em frente p/ Faro								
	PRECAUÇÃO passadeiras sob elevadas			1,8					
183	Partida Real - em frente ao restaurante Picadilly			0,0	0,0	81,2	10:00	10:00	10:00
183	Rotunda em frente			0,2	0,2	81,0	10:00	10:00	10:00
179	Rotunda "parque das cidades" em frente			0,4	0,6	80,6	10:01	10:00	10:00
171	Separador pela direita p/ Almancil			0,3	0,9	80,3	10:01	10:01	10:01
171	Rotunda "da Goncinha" pela direita p/ Almancil			0,1	1,0	80,2	10:01	10:01	10:01
159	Rotunda em frente para Almancil			1,0	2,0	79,2	10:03	10:03	10:03
145	Precaução: Lomba <input type="checkbox"/> + pinos (2X em 200mts)			0,8	2,8	78,4	10:04	10:04	10:04
130	Precaução: Lomba <input type="checkbox"/>			1,2	4,0	77,2	10:06	10:06	10:06
123	Precaução: Lomba <input type="checkbox"/>			0,4	4,4	76,8	10:07	10:06	10:06
110	PRECAUÇÃO: Passagem de nível - Almancil separador ao eixo da via			0,1	4,5	76,7	10:07	10:07	10:06
85	Precaução: Lomba <input type="checkbox"/> + pinos (2X em 200mts)			0,5	5,0	76,2	10:08	10:07	10:07
82	Precaução: Lomba <input type="checkbox"/> + pinos			0,4	5,4	75,8	10:09	10:08	10:08
75	Almancil: Rotunda pela Esquerda de seguida direita p/ Qtªdo Lago			0,1	5,5	75,7	10:09	10:08	10:08
75	PRECAUÇÃO: MAU PISO - Lado direito			0,1	5,6	75,6	10:09	10:08	10:08
64	Entroncamento: Separadores pela Esquerda p/Qtª do Lago			0,2	5,8	75,4	10:09	10:09	10:08
57	PRECAUÇÃO: Passadeira sob elevada			0,4	6,2	75,0	10:10	10:09	10:09
43	Rotunda Nr 1 Qtª do Lago pela Esquerda P/ Pinheiros Altos			2,4	8,6	72,6	10:14	10:13	10:12
45	Av da Gondra: Precaução: Lomba <input type="checkbox"/> + pinos (2X em 200mts)			0,3	8,9	72,3	10:14	10:14	10:13
40	PRECAUÇÃO: Passadeiras sob elevadas (5x em 1,4Km)			0,4	9,3	71,9	10:15	10:14	10:13
18	Precaução: árvore no eixo da via			1,3	10,6	70,6	10:17	10:16	10:15
18	PRECAUÇÃO: Passadeira sob elevada			0,2	10,8	70,4	10:18	10:17	10:16
18	Rotunda "Pinheiros Altos" - Precaução - piso irregular			0,1	10,9	70,3	10:18	10:17	10:16
17	Precaução: Lomba <input type="checkbox"/> + pinos (2X em 200mts)			0,2	11,1	70,1	10:18	10:17	10:16
17	Precaução: Pinos eixo da via			0,1	11,2	70,0	10:18	10:17	10:16
16	Separador pela direita			0,7	11,9	69,3	10:19	10:18	10:17
20	Entroncamento à direita			0,3	12,2	69,0	10:20	10:19	10:18
21	Rotunda em frente p/ Rua do Tejo			0,1	12,3	68,9	10:20	10:19	10:18
28	Rotunda nr 5 pela esquerda p/Lago pela Av. André Jordan			0,3	12,6	68,6	10:21	10:19	10:18
37	Rotunda nr 6 pela direita de seguida à esquerda p/ Lago			0,7	13,3	67,9	10:22	10:21	10:19
36	Entroncamento à direita p/ Lago			0,2	13,5	67,7	10:22	10:21	10:20
34	Entroncamento à direita p/ Lago			0,1	13,6	67,6	10:22	10:21	10:20

12	PRECAUÇÃO:Passagem estreita - Lago (Pavê)			0,2	13,8	67,4	10:23	10:21	10:20
12	Separadores pela direita (saída estacionamento) - Sentido do trânsito			0,2	14,0	67,2	10:23	10:22	10:21
14	Av. Ayrton Senna: PRECAUÇÃO - passadeiras sob elevadas (5x em 1km)			0,6	14,6	66,6	10:24	10:23	10:21
19	MV - Quinta do Lago (the Campus)		MV	1,1	15,7	65,5	10:26	10:24	10:23
20	Rotunda em frente			0,2	15,9	65,3	10:26	10:25	10:23
24	PRECAUÇÃO: Passadeira sob elevada			0,5	16,4	64,8	10:27	10:25	10:24
28	Rotunda em frente			0,3	16,7	64,5	10:27	10:26	10:25
31	Rotunda nr 2 pela esquerda p/ Av. André Jordan			0,3	17,0	64,2	10:28	10:26	10:25
40	Rotunda nr1 em frente p/ Vale do Lobo			0,6	17,6	63,6	10:29	10:27	10:26
40	PRECAUÇÃO: Passadeiras sob elevadas (2x em 100mts)			0,1	17,7	63,5	10:29	10:27	10:26
50	Precaução: Lomba <input type="checkbox"/> + pinos - via lado esquerdo			0,6	18,3	62,9	10:30	10:28	10:27
50	Precaução: Lomba <input type="checkbox"/> + pinos			0,2	18,5	62,7	10:30	10:29	10:27
54	Rotunda em frente			0,8	19,3	61,9	10:32	10:30	10:28
54	Separadores pela direita - Sentido do trânsito			0,0	19,3	61,9	10:32	10:30	10:28
60	Rotunda "de Vale do Lobo" à direita p/ Quarteira			0,3	19,6	61,6	10:32	10:30	10:29
54	Rotunda em frente p/ Quarteira			0,8	20,4	60,8	10:34	10:32	10:30
55	Rotunda "das Escanxinas" em frente p/ Quarteira			0,5	20,9	60,3	10:34	10:33	10:31
57	PRECAUÇÃO: Passadeiras sob elevadas (2x em 100mts)			0,6	21,5	59,7	10:35	10:33	10:32
51	Rotunda "nova" pela Esquerda p/ Quarteira			0,3	21,8	59,4	10:36	10:34	10:32
51	Precaução: Pinos eixo da via			0,0	21,8	59,4	10:36	10:34	10:32
29	Rotunda "da Fonte Santa" em frente - Separadores pela direita sentido do trânsito			2,1	23,9	57,3	10:39	10:37	10:35
28	Rotunda "Papa Francisco" em frente - separadores pela direita sentido do trânsito			0,7	24,6	56,6	10:41	10:38	10:36
27	Rotunda "parque de campismo" em frente			0,6	25,2	56,0	10:42	10:39	10:37
25	Rotunda "do cipreste" em frente			0,5	25,7	55,5	10:42	10:40	10:38
22	Rotunda das oliveiras em frente			0,3	26,0	55,2	10:43	10:41	10:39
22	MV - Quarteira (jardim Joaquim Filipe Jonas)		MV	0,2	26,2	55,0	10:43	10:41	10:39
17	Rotunda "terminal rodoviário" em frente			0,1	26,3	54,9	10:43	10:41	10:39
17	PRECAUÇÃO: Pinos lado direito (parqueamento automóvel) ao longo de 800mts			0,0	26,3	54,9	10:43	10:41	10:39
15	Rotunda "palmeiras" em frente			0,3	26,6	54,6	10:44	10:42	10:39
15	Rotunda "pescador" em frente			0,3	26,9	54,3	10:44	10:42	10:40
16	Quarteira - Precaução: Passadeiras sob elevadas - Pavê			0,2	27,1	54,1	10:45	10:42	10:40
17	Rotunda "do polvo" à direita			0,1	27,2	54,0	10:45	10:42	10:40
17	Rotunda "da âncora" em frente			0,2	27,4	53,8	10:45	10:43	10:41
19	Entroncamento "semáforos" à esquerda p/ Vilamoura			0,3	27,7	53,5	10:46	10:43	10:41
21	Rotunda "piscinas Quarteira" em frente			0,4	28,1	53,1	10:46	10:44	10:42
23	Rotunda "vilamoura" pela esquerda			0,4	28,5	52,7	10:47	10:45	10:42
23	Separadores eixo da via - PRECAUÇÃO			0,0	28,5	52,7	10:47	10:45	10:42
24	Rotunda "Copertino Miranda" à direita pela Av. Eng. João Meireles			0,2	28,7	52,5	10:47	10:45	10:43
24	PRECAUÇÃO: Passadeiras sob elevadas (8x em 1,2Km)			0,2	28,9	52,3	10:48	10:45	10:43
24	PRECAUÇÃO: Pinos lado direito da via			0,1	29,0	52,2	10:48	10:45	10:43
23	Rotunda nr 3 em frente			2,7	31,7	49,5	10:52	10:50	10:47
24	Rotunda nr 2 em frente			0,2	31,9	49,3	10:53	10:50	10:47
28	Rotunda nr 1 em frente			0,6	32,5	48,7	10:54	10:51	10:48
36	Rotunda "entrada de Vilamoura" à esquerda p/ Boliqueime - Normal sentido do trânsito			0,8	33,3	47,9	10:55	10:52	10:49
36	PRECAUÇÃO: PINOS EIXO DA VIA EN125 - Circular pela direita ao longo de 4,5kms			0,0	33,3	47,9	10:55	10:52	10:49
37	Rotunda "Maritenda" em frente			1,9	35,2	46,0	10:58	10:55	10:52
50	Rotunda "fonte de Boliqueime" em frente			1,6	36,8	44,4	11:01	10:58	10:55
49	Rotunda à direita p/ Boliqueime			0,9	37,7	43,5	11:02	10:59	10:56
54	PRECAUÇÃO: Passadeiras sob elevadas (4x em 200mts)			0,3	38,0	43,2	11:03	11:00	10:57
73	MV - Boliqueime (Junta de Freguesia)		MV	0,3	38,3	42,9	11:03	11:00	10:57

73	Direita (sentido contrário do trânsito) - R. Prof. José Jorge Rodrigues (Passagem Estreita) Precaução	→		0,0	38,3	42,9	11:03	11:00	10:57
75	Direita (sentido contrário do trânsito) - R. José da Costa Guerreiro (Passagem Estreita) Precaução	→		-0,3	38,0	43,2	11:03	11:00	10:57
78	Entroncamento à esquerda p/ Picota	←		1,2	39,2	42,0	11:05	11:01	10:58
105	Cruzamento para Campina: ZONA DESCARTE (ao longo de 200mts)			1,4	40,6	40,6	11:07	11:04	11:00
129	Entroncamento à direita p/ Alfontes	→		1,6	42,2	39,0	11:10	11:06	11:03
173	Alfontes: Cruzamento em frente p/Picota - Início da Subida	↑		1,6	43,8	37,4	11:13	11:09	11:05
276	PM - Alto da Picota (antes do cruzamento)	1ª	PM	1,9	45,7	35,5	11:16	11:12	11:08
276	Cruzamento à direita p/ Parragil	←		0,1	45,8	35,4	11:16	11:12	11:08
274	Descida Perigosa piso irregular Precaução (1,1Km)	↘		0,1	45,9	35,3	11:16	11:12	11:08
260	Parragil: Cruzamento à esquerda p/ Benafim	←		1,1	47,0	34,2	11:18	11:14	11:10
238	Precaução: Lomba □ + pinos			0,5	47,5	33,7	11:19	11:15	11:11
238	Precaução: Lomba □ + pinos			0,3	47,8	33,4	11:19	11:15	11:11
126	PRECAUÇÃO: Ponte Estreita - Ribª de Algibre			2,9	50,7	30,5	11:24	11:20	11:16
119	Ribª de Algibre: Entrocamento à direita p/ Tôr	→		0,5	51,2	30,0	11:25	11:20	11:16
140	Ponte da Tôr: em frente p/ Querença	↑		5,4	56,6	24,6	11:34	11:29	11:24
141	PRECAUÇÃO: Passadeiras sob elevadas			1,5	58,1	23,1	11:36	11:31	11:27
141	Rotunda Quinta Ombria em frente			0,0	58,1	23,1	11:36	11:31	11:27
140	PRECAUÇÃO: Ponte Estreita - Pte da Passagem			0,8	58,9	22,3	11:38	11:33	11:28
140	Esquerda p/ Querença	←		0,0	58,9	22,3	11:38	11:33	11:28
176	Pombal: à direita p/ Querença	→		1,7	60,6	20,6	11:41	11:35	11:30
178	Início da subida			0,1	60,7	20,5	11:41	11:35	11:31
237	PM - Querença (Junta de Freguesia) - Pavê	3ª	PM	0,6	61,3	19,9	11:42	11:36	11:31
237	Querença:Passagem estreita - direita, esquerda e direita			0,1	61,4	19,8	11:42	11:36	11:32
204	Entroncamento à direita p/ Loulé	→		1,0	62,4	18,8	11:44	11:38	11:33
184	Entroncamento - separadores pela direita p/ Loulé			0,3	62,7	18,5	11:44	11:39	11:34
216	Pontão do Vale: à esquerda p/ Amendoeira	←		3,0	65,7	15,5	11:49	11:43	11:38
225	Cruzamento para Campina: ZONA DESCARTE (ao longo de 200mts)			0,3	66,0	15,2	11:50	11:44	11:39
239	Início da subida			2,5	68,5	12,7	11:54	11:48	11:42
280	PM - Malhão (sinais da partilha de concelho)	3ª	PM	2,2	70,7	10,5	11:57	11:51	11:46
335	ZONA SINUOSA Descidas e curvas pronunciadas PRECAUÇÃO (1,7KM)			0,4	71,1	10,1	11:58	11:52	11:46
300	S. Romão: Entroncamento à direita p/Loulé	→		0,0	71,1	10,1	11:58	11:52	11:46
263	PRECAUÇÃO: Passadeiras sob elevadas			1,4	72,5	8,7	12:00	11:54	11:48
252	Entroncamento à direita p/ Loulé (EN270)	→		0,3	72,8	8,4	12:01	11:54	11:49
238	Precaução: Lomba □ + pinos			3,8	76,6	4,6	12:07	12:00	11:54
250	Precaução: Lomba □ (2x em 500mts)			0,8	77,4	3,8	12:09	12:02	11:56
242	PRECAUÇÃO: Passadeiras sob elevadas (2x em 200mts)			1,0	78,4	2,8	12:10	12:03	11:57
219	Rotunda "do cilindro" em frente p/Loulé			0,4	78,8	2,4	12:11	12:04	11:58
209	PRECAUÇÃO: Passadeiras sob elevadas			0,2	79,0	2,2	12:11	12:04	11:58
204	Rotunda em frente			0,2	79,2	2,0	12:12	12:05	11:58
204	PRECAUÇÃO: Passadeiras sob elevadas (3x em 300mts)			0,2	79,4	1,8	12:12	12:05	11:59
192	cruzamento "semáforos" em frente	↑		0,5	79,9	1,3	12:13	12:06	11:59
190	Loulé: Separadores pela direita para Av. José da Costa Mealha			0,3	80,2	1,0	12:13	12:06	12:00
182	Rotunda "do coreto" à direita p/ R. José Afonso - PRECAUÇÃO - PERIGO	→		0,6	80,8	0,4	12:14	12:07	12:01
188	DESVIO - Carros Caravana para direita			0,3	81,1	0,1	12:15	12:08	12:01
188	Rotunda "das freguesias" Pela direita	→		0,0	81,1	0,1	12:15	12:08	12:01
188	Meta Final - Av. Laginha Serafim			0,1	81,2	0,0	12:15	12:08	12:01