























## 9º GRANDE PRÉMIO O JOGO

1ª Etapa: Castro Daire / Castro Daire - 77,9 kms

15.05.2021 - Sábado

Partida: Abertura Zona 0 e Zona 1 (Organização e Equipas) - 8:00
















Alt.	Percurso			» Km	Km »	36 km/h	38 km/h
	<b>Concentração:</b> Castro Daire - Av. Maria Alcina Fadista					<b>08:30</b>	<b>08:30</b>
	<b>Partida Simbólica:</b> Castro Daire - Av. Maria Alcina Fadista			<b>4</b>		<b>09:50</b>	<b>09:50</b>
	Rotunda em frente; Rotunda 2ª saída Av. Da Misericórdia ; Esquerda Jardim Castro Daire; Direita; , Esq. N2; Ponte Pedrinha;						
	<b>Partida Real: junto à Fonte</b>			<b>0</b>	<b>77,9</b>	<b>10:00</b>	<b>10:00</b>
	Direita Reriz	→		0,5	77,4	10:00	10:00
	Veado			2,5	75,4	10:04	10:03
	Póvoa do Veado			3,4	74,5	10:05	10:05
	Midões			5,3	72,6	10:08	10:08
	<b>MA (Meta Autarquias) - Início piso empedrado</b>			<b>8</b>	<b>69,9</b>	<b>10:13</b>	<b>10:12</b>
	Ponte			8,3	69,6	10:13	10:13
	<i>Fim piso empedrado</i>			8,6	69,3	10:14	10:13
310	<b>Início subida</b>			11,1	66,8	10:18	10:17
380	Miradouro			12,6	65,3	10:21	10:19
410	À esq. p/ Ester	←		13,3	64,6	10:22	10:21
495	Passô			15	62,9	10:25	10:23
505	Faifa			15,8	62,1	10:26	10:24
597	À esq.	←		17,1	60,8	10:28	10:27
943	Em frente p/ Faifa-Mós	↑		20,9	57	10:34	10:33
980	Em frente	↑		21,4	56,5	10:35	10:33
1114	<b>Fim subida, à dta. p/ Castro Daire - PM 1ª cat.</b>	→		<b>22,9</b>	<b>55</b>	<b>10:38</b>	<b>10:36</b>
1115	À dta. p/ Castro Daire, ER321	→		23	54,9	10:38	10:36
977	Fim Carvalhosa			27,6	50,3	10:46	10:43
986	Picão			29,3	48,6	10:48	10:46
807	Cruzamento em frente, ER321	↑		32,9	45	10:54	10:51
775	Ponte, ER321			33,4	44,5	10:55	10:52
801	Direita N2	→		34,5	43,4	10:57	10:54
	<b>801 SE (Sprint Especial)</b>			<b>34,7</b>	<b>43,2</b>	<b>10:57</b>	<b>10:54</b>
714	Fim Vila Pouca			36,9	41	11:01	10:58
693	Rotunda em frente			37,2	40,7	11:02	10:58
622	Rotunda em frente			38,7	39,2	11:04	11:01
612	Rotunda à dta. p/ Arouca			39	38,9	11:05	11:01























562	Rotunda em frente p/ Termas do Carvalhal			39,4	38,5	11:05	11:02
547	À esq. p/ Termas do Carvalhal, N225			41,6	36,3	11:09	11:05
547	Ponte			41,9	36	11:09	11:06
572	Rotunda em frente p/ Vila Nova de Paiva, N225			42,5	35,4	11:10	11:07
776	À dta. p/ Granja			47,5	30,4	11:19	11:15
616	Contornar à esq. p/ Granja			49,8	28,1	11:23	11:18
601	Rotunda à dta.			50,2	27,7	11:23	11:19
528	Ponte Rio Mau à dta.			51,2	26,7	11:25	11:20
507	Ponte Rio Paiva			52,9	25	11:28	11:23
656	À esq. p/ Mões			54,7	23,2	11:31	11:26
<b>660</b>	<b>MV (Meta volante)</b> <i>Início piso empedrado</i>			<b>55,1</b>	<b>22,8</b>	<b>11:31</b>	<b>11:27</b>
657	<i>Fim piso empedrado</i>			55,3	22,6	11:32	11:27
661	Rotunda em frente			56,3	21,6	11:33	11:28
640	Separadores p/la direita			60	17,9	11:40	11:34
613	Rotunda à dta. p/ Lamas Moita			60,6	17,3	11:41	11:35
601	Moita (placa)			61	16,9	11:41	11:36
565	<b>Estreitamento da via !!!</b>			62,1	15,8	11:43	11:38
566	Lamas			63,7	14,2	11:46	11:40
591	P/la dta.			65	12,9	11:48	11:42
570	<b>Início descida acentuada</b>			65,9	12	11:49	11:44
520	Soutelo			66,8	11,1	11:51	11:45
486	<b>Lombas e estreitamento da via !!!</b>			67,2	10,7	11:52	11:46
508	Ponte s/ A24			68,3	9,6	11:53	11:47
484	Rotunda 2ª saída p/ Castro Daire			68,5	9,4	11:54	11:48
504	Ribolinhos (placa)			70	7,9	11:56	11:50
567	Vale de Azia			72,3	5,6	12:00	11:54
472	Ponte Pedrinha <b>Início subida</b>			74,3	3,6	12:03	11:57
530	À esq.			75,8	2,1	12:06	11:59
549	À dta <i>piso empedrado</i>			76,4	1,5	12:07	12:00
567	À esq. p/ centro			76,8	1,1	12:08	12:01
574	Direita			77,1	0,8	12:08	12:01
610	Rotunda em frente			77,4	0,5	12:09	12:02
<b>610</b>	<b>Meta Final: Castro Daire - Avenida Maria Alcina Fadista</b>			<b>77,9</b>	<b>0</b>	<b>12:09</b>	<b>12:03</b>

## 9º GRANDE PRÉMIO O JOGO

2ª Etapa: S. Pedro do Sul / S. Pedro do Sul - 64,1 kms  
15.05.2021 - Sábado

Partida: Abertura Zona 0 e Zona 1 (Organização e Equipas) - 14:30

Alt.	Percurso			» Km	Km »	36 km/h	38 km/h
	<b>Concentração:</b> São Pedro do Sul - Largo Feira Nova					<b>15:00</b>	<b>15:00</b>
	<b>Partida Simbólica:</b> São Pedro do Sul - Largo Feira Nova			<b>3,1</b>		<b>16:20</b>	<b>16:20</b>
	Rotunda À dta; Rotunda em frente; Rotunda 2ª saída; Rotunda em frente; Rotunda à dta. p/ Vouzela;						
	<b>Partida Real: Ponte</b>			<b>0</b>	<b>64,1</b>	<b>16:30</b>	<b>16:30</b>
193	À dta. p/ Termas S. Pedro do Sul, N16	→		1,8	62,3	16:33	16:32
178	Rotunda em frente			2	62,1	16:33	16:33
158	Lombas, <i>Início piso empedrado</i>			2,5	61,6	16:34	16:33
152	Ponte			2,6	61,5	16:34	16:34
150	À esq. p/ Serrazes	←		2,8	61,3	16:34	16:34
196	Lamas			3,4	60,7	16:35	16:35
367	Junta de Freguesia de Serrazes			6,7	57,4	16:41	16:40
357	Frente Freixo			7,9	56,2	16:43	16:42
353	À dta. p/ Santa Cruz da Trapa	→		8,7	55,4	16:44	16:43
322	<i>Lomba, piso irregular</i>			9,4	54,7	16:45	16:44
363	À dta. p/ Ribeira de Lourosa	→		10,8	53,3	16:48	16:47
<b>362</b>	<b><i>Fim piso empedrado MV (Meta Volante)</i></b>			<b>11</b>	<b>53,1</b>	<b>16:48</b>	<b>16:47</b>
361	Lombas			11,2	52,9	16:48	16:47
345	Rotunda em frente			12	52,1	16:50	16:48
347	Passos			12,7	51,4	16:51	16:50
345	Rotunda em frente p/ S. P. do Sul			13,8	50,3	16:53	16:51
387	Rotunda à esq. p/ Candal			15,6	48,5	16:56	16:54
<b>387</b>	<b>MA (Meta Autarquias)</b>			<b>15,9</b>	<b>48,2</b>	<b>16:56</b>	<b>16:55</b>
378	À dta. p/ Candal	→		16,6	47,5	16:57	16:56
405	Separador Sá, CM1225	█		17,9	46,2	16:59	16:58
423	À dta. p/ Serra da Arada, CM1225 <b>Início subida</b>	→		18,6	45,5	17:01	16:59
927	À dta. p/ Covas do Monte	→		25,4	38,7	17:12	17:10
<b>953</b>	<b>À dta. PM 1ª cat.</b>	→		<b>28,8</b>	<b>35,3</b>	<b>17:18</b>	<b>17:15</b>
925	À dta. p/ S. P. do Sul	→		32,1	32	17:23	17:20
935	À dta. p/ S. P. do Sul (cruzamento S. Macário)	→		33,8	30,3	17:26	17:23
745	Frente			36,5	27,6	17:30	17:27
406	Aldeia			39,8	24,3	17:36	17:32



































251	<i>Piso empedrado</i>			41,9	22,2	17:39	17:36
243	Em frente - J. Freg. De Sul	↑		42	22,1	17:40	17:36
240	Oliveira			43	21,1	17:41	17:37
229	Ponte			43,6	20,5	17:42	17:38
221	Ponte			46,1	18	17:46	17:42
256	Alvarinho			46,7	17,4	17:47	17:43
300	Sacados			47,6	16,5	17:49	17:45
324	À esq. p/ Castro Daire, N228	←		48,5	15,6	17:50	17:46
<b>327</b>	<b>SE (Sprint Especial)</b>			<b>48,7</b>	<b>15,4</b>	<b>17:51</b>	<b>17:46</b>
502	Joazim			54,2	9,9	18:00	17:55
524	À dta. p/ Peso	→		55	9,1	18:01	17:56
497	Peso			55,3	8,8	18:02	17:57
462	À dta.p/ Pinho	→		55,9	8,2	18:03	17:58
462	À esq. p/ Pinho	←		56,3	7,8	18:03	17:58
452	Pinho			57	7,1	18:05	18:00
400	Ponte			57,6	6,5	18:06	18:00
403	À dta. p/ S. P. do Sul	→		57,8	6,3	18:06	18:01
345	À esq.	←		59,6	4,5	18:09	18:04
290	Freguesia S. Pedro do Sul			60,6	3,5	18:11	18:05
223	À esq. p/ S. Pedro do Sul	←		61,8	2,3	18:13	18:07
187	Rotunda em frente			62,6	1,5	18:14	18:08
177	Rotunda à dta.			62,8	1,3	18:14	18:09
175	Rotunda em frente			63	1,1	18:15	18:09
187	Rotunda à dta.			63,2	0,9	18:15	18:09
211	Rotunda à dta.			63,7	0,4	18:16	18:10
230	Rotunda à esq.			63,9	0,2	18:16	18:10
<b>233</b>	<b>Meta Final: São Pedro do Sul - Largo Feira Nova</b>			<b>64,1</b>	<b>0</b>	<b>18:16</b>	<b>18:11</b>

## 9º GRANDE PRÉMIO O JOGO

3ª Etapa: Vieira do Minho / Vieira do Minho - 138,2 kms


16.05.2021 - Domingo

**Partida: Abertura Zona 0 e Zona 1 (Organização e Equipas) - 10:00**

Alt.	Percurso		» Km	Km »	38 km/h	40 km/h	
	<b>Concentração:</b> Vieira do Minho - Jardim da Praça Dr. Guilherme de Abreu, em frente Câmara Municipal				<b>10:30</b>	<b>10:30</b>	
	<b>Partida Simbólica:</b> Vieira do Minho - Jardim da Praça Dr. Guilherme de Abreu, em frente Câmara Municipal		<b>1</b>		<b>11:55</b>	<b>11:55</b>	
	Rotunda em frente; Rotunda em frente; Rotunda em frente						
	<b>Partida Real: em frente aos Bombeiros Voluntários</b>		<b>0</b>	<b>138,2</b>	<b>12:00</b>	<b>12:00</b>	
525	Rotunda esq. p/ Braga, N103			3,7	134,5	12:05	12:05
440	Separadores em frente p/ Braga			7,4	130,8	12:11	12:11
417	Frades			9,2	129	12:14	12:13
409	Separadores em frente			9,4	128,8	12:14	12:14
350	Rendufinho			10,8	127,4	12:17	12:16
340	Separadores em frente			11	127,2	12:17	12:16
330	Separadores frente			12,5	125,7	12:19	12:18
296	Arcas			14	124,2	12:22	12:21
282	Direita p/ Amares, N265			14,6	123,6	12:23	12:21
277	Geraz do Minho, N205			14,7	123,5	12:23	12:22
108	Rotunda frente, N205			18,9	119,3	12:29	12:28
70	Águas Santas			20,5	117,7	12:32	12:30
63	<b>Ponte estreita!!!</b>			21,5	116,7	12:33	12:32
51	Ponsada			22,3	115,9	12:35	12:33
47	Rotunda à dta. p/ Amares			22,6	115,6	12:35	12:33
48	Ponte			22,7	115,5	12:35	12:34
52	Rotunda à dta. p/ Amares			23,1	115,1	12:36	12:34
107	Rotunda 4ª saída			24,6	113,6	12:38	12:36
85	Rotunda em frente, N205			25,4	112,8	12:40	12:38
64	Lombas, N205			25,8	112,4	12:40	12:38
87	<i>Fim lombas</i>			26,2	112	12:41	12:39
98	Rotunda em frente			26,5	111,7	12:41	12:39
102	Rotunda em frente			27,2	111	12:42	12:40
92	Carrazedo			27,7	110,5	12:43	12:41
97	Rendufe			29,5	108,7	12:46	12:44
95	Rotunda em frente			29,8	108,4	12:47	12:44

75	Rotunda em frente			31,8	106,4	12:50	12:47
40	Rotunda à dta. p/ Vila de Prado			33,8	104,4	12:53	12:50
43	À esq. p/ Barcelos, N205			34,1	104,1	12:53	12:51
61	Rotunda à esq. p/ Barcelos			35,2	103	12:55	12:52
44	Vila de Prado			36,1	102,1	12:57	12:54
53	Ponte s/ Auto Estrada			36,8	101,4	12:58	12:55
43	Rotunda em frente			37,1	101,1	12:58	12:55
42	Lombas			37,5	100,7	12:59	12:56
41	Rotunda em frente			38,1	100,1	13:00	12:57
33	Cabanelas			39,4	98,8	13:02	12:59
65	Cervão, N205			42,3	95,9	13:06	13:03
51	Ucha			43	95,2	13:07	13:04
39	Lama			45,2	93	13:11	13:07
48	Galegos de S. Martinho			47,6	90,6	13:15	13:11
54	Manhente			49,3	88,9	13:17	13:13
15	Rotunda à dta.			53,5	84,7	13:24	13:20
22	Rotunda à esq.			54	84,2	13:25	13:21
34	À dta.			54,7	83,5	13:26	13:22
30	À dta.			54,9	83,3	13:26	13:22
30	Rotunda em frente			55	83,2	13:26	13:22
31	Lombas			55,1	83,1	13:27	13:22
35	<b>Passagem de nível</b>			55,3	82,9	13:27	13:22
32	Lombas			55,9	82,3	13:28	13:23
33	Lijó			57,2	81	13:30	13:25
33	Lombas			58,8	79,4	13:32	13:28
<b>40</b>	<b>Roriz - MV (Meta Volante)</b>			<b>58,9</b>	<b>79,3</b>	<b>13:33</b>	<b>13:28</b>
89	Lombas			60,7	77,5	13:35	13:31
92	Lombas			61,7	76,5	13:37	13:32
96	Alheira			62,4	75,8	13:38	13:33
113	Lombas			63,5	74,7	13:40	13:35
147	À esq. p/ Freixo			65,5	72,7	13:43	13:38
136	Sandiães			66	72,2	13:44	13:39
131	Ponte			66,4	71,8	13:44	13:39
178	Freixo Giesta			68,7	69,5	13:48	13:43
177	À esq.			60,6	77,6	13:35	13:30
177	À dta. p/ Corvos, N308			60,7	77,5	13:35	13:31
<b>176</b>	<b>MA (Meta Autarquias)</b>			<b>60,9</b>	<b>77,3</b>	<b>13:36</b>	<b>13:31</b>
172	Fim Freixo			70,1	68,1	13:50	13:45
185	Mato			71,2	67	13:52	13:46
175	Calvelo			73,3	64,9	13:55	13:49
158	Ponte			74,2	64	13:57	13:51

157	<b>Início Zona Verde</b>			74,7	63,5	13:57	13:52
173	<b>Fim Zona Verde</b>			75,3	62,9	13:58	13:52
170	Anais			75,6	62,6	13:59	13:53
168	Rotunda em frente p/ Vila Verde			76,2	62	14:00	13:54
186	Goães			77	61,2	14:01	13:55
179	Angulo 40			77,6	60,6	14:02	13:56
178	À dta. p/ Vila Verde			77,7	60,5	14:02	13:56
180	Ponte s/ Rio Neiva (início ?)			78,2	60	14:03	13:57
245	Portela das Cabras			79,1	59,1	14:04	13:58
<b>270</b>	<b>SE (Spint Especial)</b>			<b>81,3</b>	<b>56,9</b>	<b>14:08</b>	<b>14:01</b>
267	Carreiras			81,6	56,6	14:08	14:02
230	Nevogilda			83,2	55	14:11	14:04
190	Dossãos			84,5	53,7	14:13	14:06
176	Travassos			85,3	52,9	14:14	14:07
119	Vila Verde			88	50,2	14:18	14:12
92	Rotunda 3ª saída p/ Caldelas			89	49,2	14:20	14:13
43	Sabariz			90,2	48	14:22	14:15
90	Coucieiro			92,2	46	14:25	14:18
82	Rotunda à dta. p/ Caldelas			92,7	45,5	14:26	14:19
44	Direita Ponte estreita!!			94,5	43,7	14:29	14:21
77	À esq. p/ Terras de Bouro			95,4	42,8	14:30	14:23
98	Sequeirós			97	41,2	14:33	14:25
84	Souto			99,6	38,6	14:37	14:29
78	Ponte			102,2	36	14:41	14:33
79	Vau			102,9	35,3	14:42	14:34
111	Terras de Bouro			105,2	33	14:46	14:37
125	Rotunda à dta.			105,5	32,7	14:46	14:38
150	Rotunda em frente			106,3	31,9	14:47	14:39
151	Rotunda á esq. / <b>Início subida</b>			106,5	31,7	14:48	14:39
208	Vilar			108,7	29,5	14:51	14:43
246	Chamoim			110	28,2	14:53	14:45
507	Covide			114,4	23,8	15:00	14:51
515	Curva acentuada à dta.			116	22,2	15:03	14:54
540	Cruzamento à dta. p/ S. Bento da Porta Aberta			116,4	21,8	15:03	14:54
<b>555</b>	<b>Placa Fim Covide PM 2ª cat.</b>			<b>116,8</b>	<b>21,4</b>	<b>15:04</b>	<b>14:55</b>
303	Rio Caldo			121	17,2	15:11	15:01
271	Rotunda em frente			122,6	15,6	15:13	15:03
153	Rotunda em frente			125,4	12,8	15:18	15:08
153	Ponte s/ Rio Caldo			125,5	12,7	15:18	15:08
162	<b>Início subida</b>			126	12,2	15:18	15:09
432	Pousada			130,6	7,6	15:26	15:15

514	Tabuaças PM 2ª cat.			132	6,2	15:28	15:18
523	À dta. p/ Braga	→	▲	132,1	6,1	15:28	15:18
518	Rotunda à esq. p/ Vieira do Minho	↻	▲	132,7	5,5	15:29	15:19
388	Rotunda em frente p/ centro	↻	▲	136,3	1,9	15:35	15:24
401	Rotunda em frente	↻	▲	136,7	1,5	15:35	15:25
401	Rotunda à dta. p/ Fafe/Cabeceiras	↻	▲	136,9	1,3	15:36	15:25
386	Rotunda em frente	↻	▲	137,3	0,9	15:36	15:25
371	Rotunda à esq. p/ centro	↻	▲	137,6	0,6	15:37	15:26
379	Rotunda à esq. p/ centro	↻	▲	137,9	0,3	15:37	15:26
379	À dta.	→	▲	138	0,2	15:37	15:27
384	À esq.	←	▲	138,1	0,1	15:38	15:27
381	<b>Meta Final: Vieira do Minho - Jardim da Praça Dr. Guilherme de Abreu em frente Câmara Municipal</b>			<b>138,2</b>	<b>0</b>	<b>15:38</b>	<b>15:27</b>