



Volta a Portugal Santander

19/07/2021

Resumo das etapas

Data	Etapa N°	Partida		Chegada		Km	Metas Volantes	Prémios Montanha
		Local	Hora*	Local	Hora			
04/ago	Prólogo	Lisboa	14:30	Lisboa	17:31	5,4		
05/ago	1ª	Torres Vedras	12:45	Setúbal	17:30	175,8	36,5 56,9 133,6	13 (4ª) 162,2 (2ª)
06/ago	2ª	Ponte de Sor	13:05	Castelo Branco	17:29	162,1	42,3 64,1 132,3	71,8 (3ª) 126,1 (3ª) 149 (3ª)
07/ago	3ª	Sertã	12:25	Covilhã (Torre)	17:16	170,3	22,7 92,1 150,1	33,9 (4ª) 45,8 (3ª) 124,8 (3ª) 170,3 (Esp)
08/ago	4ª	Belmonte	12:05	Guarda	17:14	181,6	31,8 88,7 132,5	19,3 (4ª) 152 (2ª) 172,2 (3ª) 181,6 (3ª)
09/ago	DIA DE DESCANSO / JOUR DE RÉPOS							
10/ago	5ª	Águeda	12:50	Sto. Tirso (N.Srª Assunção)	17:27	171,3	64,9 82,7 163,1	16,9 (4ª) 87,1 (4ª) 115,6 (4ª) 171,3 (2ª)
11/ago	6ª	Viana do Castelo	12:35	Fafe	17:25	182,4	45,2 102,3 151,1	80 (3ª) 113,1 (3ª) 147,3 (4ª) 177,8 (4ª)
12/ago	7ª	Felgueiras	12:00	Bragança	17:15	193,2	74,7 118,6 144	18,7 (3ª) 66,7 (2ª) 89,4 (3ª) 179,5 (3ª)
13/ago	8ª	Bragança	12:45	Montalegre	17:20	160,7	26,3 114,1 146,9	74,3 (2ª) 119,3 (1ª) 160,7 (1ª)
14/ago	9ª	Boticas	13:10	Mondim de Basto (Sra. da Graça)	17:17	145,5	25,9 58,8 133,8	21,1 (4ª) 70,8 (3ª) 80,5 (4ª) 101,2 (1ª) 145,5 (1ª)
15/ago	10ª (CRI)	Viseu	14:00	Viseu	17:25	20,3		

* hora Partida Simbólica

1568,6







Volta a Portugal Santander

Prólogo / Prologue: Lisboa - 5,4 Km
04.08.2021 - Quarta feira / Mercredi

Partida / Départ: Abertura Zona 0 (Staff Partida) / Ouverture Zone 0 (Staff Départ) - 11:45

Partida / Départ: Abertura Zona 0 (Organização e Equipas) / Ouverture Zone 0 (Organization and Teams) - 12:00

Partida / Départ: Abertura Zona 1 (Organização) / Ouverture Zone 1 (Organization) - 12:30

Alt.	Percurso / Parcours		» Km	Km »	48 km/h	50 km/h
	Concentração/Rassemblement: Lisboa - Praça do Império				12:30	12:30
4	Partida / Départ : Lisboa - Praça do Império (junto ao CCB)					
	Partida 1º corredor Départ 1er coureur * Horário estabelecido em função do nº de corredores * Horaire établi par rapport au nombre de coureurs				14:30*	14:30*
4	Partida do último ciclista / Départ de le dernier coureur		0	5,4	17:25	17:25
4	À esq. p/ Av. da Índia		0,1	5,3	17:25	17:25
4	Inversão sentido / Retour (viaduto de Alcântara)		2,8	2,6	17:28	17:28
4	À dta. p/ Praça do Império		5,3	0,1	17:31	17:31
4	Meta Final / Arrivée: Lisboa - Praça do Império		5,4	0	17:31	17:31

Chegada / Arrivée: Abertura Zona 0 (Organização e Equipas) / Ouverture Zone 0 (Organisation et Equipas) - 14:30

Chegada / Arrivée: Abertura Zona 1 / Ouverture Zone 1 - 14:30



82^a

VOLTA
A PORTUGAL
Santander



Volta a Portugal

Santander

1ª Etapa / 1ère Etape: Torres Vedras / Setúbal - 175,8 Km

05.08.2021 - Quinta feira / Jeudi

Partida / Départ: Abertura Zona 0 (Staff Partida) / Ouverture Zone 0 (Staff Départ) - 09:50**Partida / Départ: Abertura Zona 0 (Organização e Equipas) / Ouverture Zone 0 (Organization and Teams) - 10:15****Partida / Départ: Encerramento Zona 0 (Organização e Equipas) / Férme Zone 0 (Organization and Teams) - 11:45****Partida / Départ: Abertura Zona 1 (Organização) / Ouverture Zone 1 (Organization) - 10:45**

Alt.	Percurso / Parcours		» Km	Km »	37 km/h	39 km/h
	Concentração/Rassemblement: Torres Vedras - Bairro Arenes, Continente Bom Dia - Museu Joaquim Agostinho				10:45	10:45
	Partida Simbólica / Départ Fictif: Torres Vedras - Bairro Arenes, Continente Bom Dia - Museu Joaquim Agostinho		6,6		12:45	12:45
	Rotunda (Ciclista) à esq. p/ Torres Vedras centro, Rotunda (S. Gonçalo) à esq. p/ centro, Rotunda (Wellington) à dta. p/ Santa Cruz, Rotunda à esq. p/ centro - Rua S. Gonçalo de Lagos, Rotunda à esq. p/ Lisboa - Rua Luis Augusto Albino, Bombeiros Voluntários à esq. p/ centro, Rotunda à dta. p/ Lisboa - Rua Maria Barreto Bastos, Rotunda (Joaquim Agostinho) à esq. p/ Rua Teresa Jesus Pereira, Rotunda em frente p/ Av. Gen. Humberto Delgado, Rotunda (Estação) em frente p/ Rua Dr. Gomes Leal, Rotunda à dta. p/ Sobral Monte Agraço N9, à dta p/ Alenquer N9					
81	Partida Real / Départ Réel: N9 (junto ao viaduto A8)		0	175,8	13:00	13:00
57	Rotunda à dta. p/ Sobral - Arruda, N248		2,9	172,9	13:04	13:04
55	Runa - Passagem de Nível / Passage à niveau		3,8	172	13:06	13:05
79	Dois Portos - Passagem de Nível / Passage à niveau		8,6	167,2	13:13	13:13
89	Início subida / Début col		9	166,8	13:14	13:13
112	Pela esq. p/ Sobral, N248		9,6	166,2	13:15	13:14
262	Rotunda à dta. p/ Sobral, centro		12,7	163,1	13:20	13:19
272	PM 4ª cat. / Col 4ème cat. - Sobral Monte Agraço (junto Continente Bom Dia), Av. Marquês de Pombal		13	162,8	13:21	13:20
262	À esq. p/ Alenquer, N115		13,5	162,3	13:21	13:20
98	Aldeia Galega da Merceana, à dta. p/ Alenquer, N9		24	151,8	13:38	13:36
34	À dta. p/ Alenquer Vila Alto, Rua Pêro de Alenquer		35,6	140,2	13:57	13:54
69	Meta Volante - Alenquer (junto à Câmara Municipal)		36,5	139,3	13:59	13:56
64	À esq. p/ Rua Dr. Francisco de Magalhães		36,7	139,1	13:59	13:56
45	À esq. p/ Rua dos Guerras		37,6	138,2	14:00	13:57
37	Rotunda em frente p/ Av. Bombeiros Voluntários		37,9	137,9	14:01	13:58
33	À dta. p/ Ponte e esq. p/ Av. Jaime Ferreira		38,4	137,4	14:02	13:59
45	À dta. p/ Lisboa, N9		38,7	137,1	14:02	13:59
47	Em frente p/ Lisboa, N1		39,3	136,5	14:03	14:00
27	Rotunda à dta. p/ Lisboa, N1		40,6	135,2	14:05	14:02
28	Rotunda (Continente do Carregado) em frente p/ Lisboa		41,9	133,9	14:07	14:04
22	Rotunda em frente p/ Lisboa, N1		42,8	133	14:09	14:05
17	Rotunda em frente p/ Lisboa, N1		43,3	132,5	14:10	14:06
17	À dta. p/ Arruda dos Vinhos, N115-4		44,3	131,5	14:11	14:08
91	Arruda dos Vinhos, à esq. p/ centro		55,8	120	14:30	14:25
85	Em frente (Sentido Proibido), Rua Cândido dos Reis		56,3	119,5	14:31	14:26
95	À dta. p/ Rua Heróis do Ultramar		56,6	119,2	14:31	14:27

100	Rotunda à esq. p/ Av. Eng. Adriano Brito da Conceição			56,7	119,1	14:31	14:27
106	Meta Volante - Arruda dos Vinhos (junto Continente Bom Dia)			56,9	118,9	14:32	14:27
111	Rotunda à esq. p/ Bombeiros Voluntários			57,1	118,7	14:32	14:27
104	Rotunda em frente p/ Lisboa, Av. Timor Lorosae			57,3	118,5	14:32	14:28
105	Rotunda à dta. p/ Lisboa, N248			57,7	118,1	14:33	14:28
119	À esq. p/ Vila Franca de Xira, N248			59,6	116,2	14:36	14:31
13	Vila Franca de Xira, à dta. p/ Rua Luis de Camões			69,3	106,5	14:52	14:46
13	À esq. p/ Rua 1º de Dezembro			69,7	106,1	14:53	14:47
11	À dta. p/ Évora - Ponte Marechal Carmona, N10			70,7	105,1	14:54	14:48
9	Porto Alto, rotunda em frente p/ N10			80,3	95,5	15:10	15:03
16	Rotunda à dta. p/ Setúbal, N118			81	94,8	15:11	15:04
10	À dta. p/ Alcochete, N119			102,6	73,2	15:46	15:37
10	Rotunda à esq. p/ Alcochete (centro), N119			103	72,8	15:47	15:38
26	Rotunda (Freeport) em frente p/ Alcochete (centro), N119			103,7	72,1	15:48	15:39
17	Rotunda em frente p/ Alcochete (centro), N119			104,5	71,3	15:49	15:40
16	À dta. p/ Largo da Feira			105,9	69,9	15:51	15:42
9	À esq. p/ Av. dos Combatentes da Grande Guerra			106,1	69,7	15:52	15:43
3	Em frente Av. Dom Manuel I, N119			107,1	68,7	15:53	15:44
7	Rotunda em frente p/ Montijo, N119			107,8	68	15:54	15:45
19	Rotunda em frente p/ Montijo, N119			109,4	66,4	15:57	15:48
15	Rotunda à dta. p/ Montijo			109,6	66,2	15:57	15:48
17	Rotunda em frente p/ Montijo, N119			110,1	65,7	15:58	15:49
15	Rotunda à esq. p/ Av. de Olivença			111,8	64	16:01	15:52
19	Rotunda em frente p/ Av. Dom João II			112,4	63,4	16:02	15:52
15	Rotunda à esq. p/ Rua das Naus			113,1	62,7	16:03	15:54
19	Rotunda à dta. p/ Via Circular Externa			113,3	62,5	16:03	15:54
31	Rotunda em frente p/ Via Circular Externa			114,3	61,5	16:05	15:55
27	Rotunda em frente p/ Via Circular Externa			114,7	61,1	16:06	15:56
22	Rotunda em frente p/ Via Circular Externa			115	60,8	16:06	15:56
23	Rotunda em frente p/ Via Circular Externa			115,6	60,2	16:07	15:57
16	Rotunda em frente p/ Via Circular Externa			116,1	59,7	16:08	15:58
10	Rotunda à esq. p/ Pinhal Novo, N5			116,8	59	16:09	15:59
16	Rotunda em frente p/ Pinhal Novo, N252			117,8	58	16:11	16:01
42	Rotunda à esq. p/ Palmela - Ponte s/ Linha Férrea			124,9	50,9	16:22	16:12
39	Rotunda em frente p/ Av. dos Ferroviários			125,3	50,5	16:23	16:12
43	Rotunda em frente p/ Av. dos Ferroviários			125,8	50	16:24	16:13
55	Rotunda à dta. p/ Quinta do Anjo, CM1029			126,4	49,4	16:24	16:14
63	Cruzamento à esq. p/ Palmela, N379-2			129,1	46,7	16:29	16:18
75	Palmela, N379-2			132,1	43,7	16:34	16:23
159	Meta Volante - Palmela			133,6	42,2	16:36	16:25
161	Rotunda à esq. p/ Setúbal, N379			133,7	42,1	16:36	16:25
130	Rotunda em frente p/ setúbal, N379			135,3	40,5	16:39	16:28
116	Rotunda em frente p/ Setúbal, N252			135,7	40,1	16:40	16:28
13	À dta. p/ Av. de Moçambique			140	35,8	16:47	16:35
13	À esq. p/ Via da Várzea			140,1	35,7	16:47	16:35
10	À dta. p/ Av. Europa			140,8	35	16:48	16:36
9	Rotunda em frente p/ Av. Europa			141,1	34,7	16:48	16:37
11	Rotunda à esq. p/ Av. da Europa			141,3	34,5	16:49	16:37
9	Rotunda em frente p/ Av. Europa			141,9	33,9	16:50	16:38
8	Rotunda em frente p/ Av. Europa			142,1	33,7	16:50	16:38
11	Rotunda à esq. p/ centro, Av. Gen. Daniel de Sousa			142,3	33,5	16:50	16:38
6	À dta. p/ Av. Luisa Todí			143,3	32,5	16:52	16:40
5	À dta. p/ Arrábida, N10-4			143,7	32,1	16:53	16:41
7	Em frente p/ Praias (Ponto de contacto / Point de contact 23 km)			147,6	28,2	16:59	16:47

7	Praia da Figueirinha			150,8	25	17:04	16:52
68	Separadores (Portinho) Inicio subida / Début col			155,7	20,1	17:12	16:59
243	À dta. p/ Setúbal - Arrábida, N379-1			158,1	17,7	17:16	17:03
383	PM 2ª cat / Col 2ème cat - Alto da Arrábida			162,2	13,6	17:23	17:09
100	À dta. p/ Setúbal, N10-4			170,3	5,5	17:36	17:22
7	À esq. p/ Setúbal, N10-4 (Ponto de contacto / Point de contact 23 km)			171,6	4,2	17:38	17:24
26	Setúbal			174,6	1,2	17:43	17:28
6	Meta Final / Arrivée: Setúbal - Av. Luísa Todí			175,8	0	17:45	17:30

Chegada / Arrivée: Abertura Zona 0 (Staff Chegada) / Ouverture Zone 0 (Staff Arrivée) - 14:20

Chegada / Arrivée: Abertura Zona 0 (Organização e Equipas) / Ouverture Zone 0 (Organisation et Equipes) - 14:30

Chegada / Arrivée: Abertura Zona 1 / Ouverture Zone 1 - 14:30



Volta a Portugal Santander

2ª Etapa / 2ème Etape: Ponte de Sor / Castelo Branco - 162,1 Km



06.08.2021 - Sexta feira / Vendredi

Partida / Départ: Abertura Zona 0 (Staff Partida) / Ouverture Zone 0 (Staff Départ) - 10:00

Partida / Départ: Abertura Zona 0 (Organização e Equipas) / Ouverture Zone 0 (Organization and Teams) - 10:30

Partida / Départ: Encerramento Zona 0 (Organização e Equipas) / Férme Zone 0 (Organization and Teams) - 12:05

Partida / Départ: Abertura Zona 1 (Organização) / Ouverture Zone 1 (Organization) - 11:05

Alt.	Percurso / Parcours		» Km	Km »	37 km/h	39 km/h
	Concentração/Rassemblement: Ponte de Sor - Campo da Restauração (junto à CM Ponte de Sor)				11:05	11:05
	Partida Simbólica / Départ Fictif: Ponte de Sor - Campo da Restauração (junto à CM Ponte de Sor)		7,5		13:05	13:05
	Rotunda à dta. p/ Av. da Liberdade N244, À esq. p/ Zona Industrial - Continente Modelo de Ponte de Sor, Rua Gen. Humberto Delgado, À esq. p/ Rua João Pedro de Andrade, À dta. p/ Av. da Liberdade, Rotunda (Câmara Municipal) em frente p/ Av. da Liberdade, À esq. p/ Portalegre N119					
158	Partida Real / Départ Réel: N119 (junto à Placa direcional de Vale de Bispo Fundeiro)		0	162,1	13:20	13:20
232	Separadores à dta. p/ Alter, N369		26,1	136	14:02	14:00
248	Rotunda à esq. p/ Av. Coudelaria de Alter		29,1	133	14:07	14:04
265	À esq. p/ Crato, N245		29,9	132,2	14:08	14:06
270	Rotunda (IC13) em frente p/ Crato, N245		32,5	129,6	14:12	14:10
274	Meta Volante - Crato		42,3	119,8	14:28	14:25
275	Crato, à dta. p/ Portalegre, Rua Gen. Humberto Delgado, M119		42,4	119,7	14:28	14:25
263	Rotunda em frente p/ Portalegre, M119		42,9	119,2	14:29	14:26
266	Rotunda em frente p/ Portalegre, M119		44,3	117,8	14:31	14:28
411	Rotunda à esq. p/ Portalegre, IC13		60,4	101,7	14:57	14:52
446	Rotunda à dta. p/ Portalegre, N18		61,5	100,6	14:59	14:54
450	Portalegre, rotunda à esq. p/ Av. da Liberdade		63,9	98,2	15:03	14:58
454	Meta Volante - Portalegre		64,1	98	15:03	14:58
460	Rotunda em frente p/ Av. do Bonfim		64,4	97,7	15:04	14:59
485	Rotunda à dta. p/ Marvão, N359		66	96,1	15:07	15:01
463	Monte Paleiros Início subida / Début col		67,9	94,2	15:10	15:04
680	PM 3ª cat / Col 3ème cat - Monte Paleiros		71,8	90,3	15:16	15:10
520	S. Salvador da Aramenha, à esq. p/ Castelo de Vide, N246-1		78,5	83,6	15:27	15:20
590	Castelo de Vide, rotunda em frente p/ centro		84,5	77,6	15:37	15:30
575	À esq. p/ Alpalhão, Rua Alexandre Herculano		85,6	76,5	15:38	15:31
518	Rotunda em frente p/ Alpalhão, N246-1		86,7	75,4	15:40	15:33
468	Separadores em frente p/ Alpalhão, N246		88,6	73,5	15:43	15:36
320	Alpalhão, Stop à esq. p/ Crato - Nisa		101,6	60,5	16:04	15:56
323	À dta p/ Portalegre, Rua de S. João		102,1	60	16:05	15:57
327	Rotunda à dta. p/ Nisa, N18		102,5	59,6	16:06	15:57
305	Nisa, rotunda em frente p/ Castelo Branco, N18		114,2	47,9	16:25	16:15
134	Ponte s/ Ribeira de Nisa, N18 Início subida / Début col		121,3	40,8	16:36	16:26
325	PM 3ª cat / Col 3ème cat - Serra de Rodão		126,1	36	16:44	16:34

78	Vila Velha de Rodão, Ponte s/ Rio Tejo, N18			130,8	31,3	16:52	16:41
90	Meta Volnte - Vila Velha de Rodão			132,3	29,8	16:54	16:43
94	Rotunda em frente p/ Castelo Branco, N18			132,7	29,4	16:55	16:44
105	Coxerro Início subida / Début col			135,7	26,4	17:00	16:48
341	À dta. p/ Cebolais - Castelo Branco, N3			145,4	16,7	17:15	17:03
365	Rotunda em frente p/ Castelo Branco, N3			147	15,1	17:18	17:06
421	PM 3ª cat / Col 3ªme cat - Retaxo			149	13,1	17:21	17:09
386	Rotunda à esq. e rotunda à dta. p/ Castelo Branco, N3			151,4	10,7	17:25	17:12
382	Rotunda à dta. p/ Castelo Branco Este - Variante Sul			154,8	7,3	17:31	17:18
331	Rotunda em frente p/ Castelo Branco Este - Variante Sul			158,3	3,8	17:36	17:23
358	À esq. p/ Castelo Branco, Bairro da Carapalha, N18-8			159,9	2,2	17:39	17:26
375	Rotunda em frente p/ Av. da Carapalha			160,4	1,7	17:40	17:26
385	Rotunda em frente p/ Av. da Carapalha			160,8	1,3	17:40	17:27
390	Rotunda à esq. p/ Av. da Carapalha			161,1	1	17:41	17:27
404	Rotunda em frente , Ponte s/ Linha Férrea			161,4	0,7	17:41	17:28
401	Rotunda à esq. p/ Rua Poeta João Roiz			161,5	0,6	17:41	17:28
404	Rotunda à dta. p/ Av. Nuno Álvares			161,8	0,3	17:42	17:28
410	Meta Final / Arrivée: Castelo Branco - Av. Nuno Álvares			162,1	0	17:42	17:29

Chegada / Arrivée: Abertura Zona 0 (Staff Chegada) / Ouverture Zone 0 (Staff Arrivée) - 14:30

Chegada / Arrivée: Abertura Zona 0 (Organização e Equipas) / Ouverture Zone 0 (Organisation et Equipes) - 14:45

Chegada / Arrivée: Abertura Zona 1 / Ouverture Zone 1 - 15.00





Volta a Portugal Santander

3ª Etapa / 3ème Etape: Sertã / Covilhã (Torre) - 170,3 Km



07.08.2021 - Sábado / Samedi

Partida / Départ: Abertura Zona 0 (Staff Partida) / Ouverture Zone 0 (Staff Départ) - 09:30

Partida / Départ: Abertura Zona 0 (Organização e Equipas) / Ouverture Zone 0 (Organization and Teams) - 10:00

Partida / Départ: Encerramento Zona 0 (Organização e Equipas) / Férme Zone 0 (Organization and Teams) - 11:25

Partida / Départ: Abertura Zona 1 (Organização) / Ouverture Zone 1 (Organization) - 10:25

Alt.	Percurso / Parcours		» Km	Km »	35 km/h	37 km/h
	Concentração/Rassemblement: Sertã - Alameda da Carvalho				10:25	10:25
	Partida Simbólica / Départ Fictif: Sertã - Alameda da Carvalho		7,1		12:25	12:25
	À dta. p/ Ponte s/ Ribeira da Sertã, Rotunda à dta. p/ Av. Padre Manuel Antunes, Rotunda à esq. p/ Rua Escola da Abegoaria, Rotunda à esq. p/ Rua de Proença-a-Nova, Rotunda em frente p/ Ponte s/ Ribeira da Sertã, Rotunda à dta. p/ Câmara Municipal - Rua Dr. Romão de Mascarenhas, Rotunda em frente p/ Rua dos Combatentes da Grande Guerra, Separadores (IC8) em frente p/ Oleiros N238, Rotunda em frente N238, Separadores à dta. p/ Maxial da Estrada - Antiga N238					
405	Partida Real / Départ Réel: N238 (junto ao desvio para Vilar da Carga - Ribeira de Vilar - Amioso)		0	170,3	12:40	12:40
426	Maxial da Estrada - Antiga N238		0,8	169,5	12:41	12:41
495	Cruz do Fundão, rotunda em frente p/ Troviscal - Antiga N238		4,6	165,7	12:47	12:47
487	Rotunda à dta. p/ Oleiros, N238		20,5	149,8	13:15	13:13
490	À esq. e rotunda em frente p/ Oleiros (centro)		22	148,3	13:17	13:15
494	Rotunda em frente p/ Oleiros (centro)		22,2	148,1	13:18	13:16
501	Praça do Município à esq. p/ Câmara Municipal, Rua Dr. Barata Relvas		22,6	147,7	13:18	13:16
503	Meta Volante - Oleiros		22,7	147,6	13:18	13:16
515	Rotunda à dta. p/ Castelo Branco, Rua dos Bombeiros Voluntários		22,9	147,4	13:19	13:17
503	Rotunda à esq. p/ Castelo Branco, N238		23,8	146,5	13:20	13:18
565	Início subida / Début col		30,8	139,5	13:32	13:29
576	À esq. p/ Praia Fluvial de Cambas, CM1190		31,5	138,8	13:34	13:31
716	PM 4ª cat / Col 4ème cat		33,9	136,4	13:38	13:34
318	À dta. p/ Cambas, M527		38,4	131,9	13:45	13:42
315	À dta. p/ Orvalho, N112		39,6	130,7	13:47	13:44
340	Início subida / Début col		41,6	128,7	13:51	13:47
512	PM 3ª cat / Col 3ème cat		45,8	124,5	13:58	13:54
512	Rotunda à esq. p/ Fundão, N238		46	124,3	13:58	13:54
505	Rotunda em frente p/ Fundão, N238		85	85,3	15:05	14:57
517	Fundão, rotunda Oval em frente p/ Rua dos Três Lagares, Av. da Liberdade		91,7	78,6	15:17	15:08
502	Meta Volante - Fundão, Av. da Liberdade (junto CM)		92,1	78,2	15:17	15:09
493	Rotunda (Estação) em frente p/ Covilhã, N18		92,6	77,7	15:18	15:10
483	Rotunda (Eugénio de Andrade) em frente p/ Covilhã, N18		93,1	77,2	15:19	15:10

463	Rotunda (Continente Modelo) em frente p/ Covilhã, N18			94,3	76	15:21	15:12
451	Rotunda em frente - Ponte s/ Linha Férrea, N18			94,9	75,4	15:22	15:13
436	Rotunda à dta. p/ Covilhã, N18			95,3	75	15:23	15:14
428	Rotunda em frente p/ Covilhã, N18			96,1	74,2	15:24	15:15
426	Rotunda em frente p/ Covilhã, N18			96,8	73,5	15:25	15:16
417	Rotunda em frente p/ Covilhã, N18			97,2	73,1	15:26	15:17
405	Rotunda em frente p/ Covilhã, N18			98,4	71,9	15:28	15:19
414	Rotunda em frente p/ Covilhã, N18			99,3	71	15:30	15:21
423	Rotunda à esq. p/ Alcaria - Dominguiso, N346			99,9	70,4	15:31	15:22
417	Alcaria - Ponte estreita s/ Linha Férrea			101,7	68,6	15:34	15:24
462	Dominguiso, rotunda à esq. p/ Vales do Rio, M513			103,3	67	15:37	15:27
41	Rotunda em frente p/ Coutada, M513			107,3	63	15:43	15:34
401	Barco, à dta. p/ Paul, N343			112,8	57,5	15:53	15:42
469	Paul, rotunda em frente p/ Av. Padre José Santiago			118	52,3	16:02	15:51
467	Rotunda à dta. p/ Erada, N343-1			118,2	52,1	16:02	15:51
490	À esq. p/ Erada, M510			120,5	49,8	16:06	15:55
521	À dta. p/ Unhais da Serra, Rua da Estrada Início subida / Début col			122,7	47,6	16:10	15:58
523	Cruzamento em frente p/ Unhais da Serra, Rua Eng. Vicente Terenas			122,8	47,5	16:10	15:59
533	À dta. p/ Unhais da Serra, M510			123	47,3	16:10	15:59
665	PM 3ª cat / Col 3ème cat - Erada, à dta. p/ Tortosendo- Covilhã, N230			124,8	45,5	16:13	16:02
649	Unhais da Serra - Ponte s/ Ribeira de Unhais da Serra, N230			129,8	40,5	16:22	16:10
556	Rotunda em frente p/ A23 - Covilhã TCT, N18-4			142,4	27,9	16:44	16:30
533	Rotunda à esq. p/ Covilhã - Estrada do Teixoso - Canhoso - Tortosendo			143	27,3	16:45	16:31
521	Rotunda à esq. p/ Covilhã (centro)			147,2	23,1	16:52	16:38
526	Rotunda à esq. p/ Covilhã (centro), Alameda Pêro da Covilhã			147,3	23	16:52	16:38
586	Rotunda à esq. p/ Covilhã (centro), Estrada da Palmatoria			148,2	22,1	16:54	16:40
628	Rotunda (Rato) à dta. p/ Covilhã (centro), Rua Marquês de Avila e Bolama			149,1	21,2	16:55	16:41
652	À esq. p/ Câmara Municipal, Rua Visconde de Coriscada			149,9	20,4	16:56	16:43
673	Meta Volante - Covilhã			150,1	20,2	16:57	16:43
680	Rotunda à dta. p/ Penhas da Saúde - Torre, N339 Início subida / Début col			150,2	20,1	16:57	16:43
1032	Parque de Campismo do Pião			154,4	15,9	17:04	16:50
1470	Penhas da Saúde			160,2	10,1	17:14	16:59
1599	Piornos - Centro de Limpeza de Neve em frente p/ Torre, N339			163,2	7,1	17:19	17:04
1719	Túnel			166,8	3,5	17:25	17:10
1944	Rotunda à esq. p/ Torre			169,7	0,6	17:30	17:15
1980	Meta Final / Arrivée: Covilhã (Torre) PM cat. Esp. / Col Haut cat.			170,3	0	17:31	17:16

Chegada / Arrivée: Abertura Zona 0 (Staff Chegada) / Ouverture Zone 0 (Staff Arrivée) - 14:30

Chegada / Arrivée: Abertura Zona 0 (Organização e Equipas) / Ouverture Zone 0 (Organisation et Equipas) - 14:45

Chegada / Arrivée: Abertura Zona 1 / Ouverture Zone 1 - 15:00



Volta a Portugal Santander

4ª Etapa / 4ème Etape: Belmonte / Guarda - 181,6 Km



08.08.2021 - Domingo / Dimanche

Partida / Départ: Abertura Zona 0 (Staff Partida) / Ouverture Zone 0 (Staff Départ) - 09:05

Partida / Départ: Abertura Zona 0 (Organização e Equipas) / Ouverture Zone 0 (Organization and Teams) - 09:35

Partida / Départ: Encerramento Zona 0 (Organização e Equipas) / Férme Zone 0 (Organization and Teams) - 11:05

Partida / Départ: Abertura Zona 1 (Organização) / Ouverture Zone 1 (Organization) - 10:05

Alt.	Percurso / Parcours		» Km	Km »	35 km/h	37 km/h
	Concentração/Rassemblement: Belmonte - Parque de Feiras e Mercados (Escola de Música - Auditório Municipal)				10:05	10:05
	Partida Simbólica / Départ Fictif: Belmonte - Parque de Feiras e Mercados (Escola de Música - Auditório Municipal)		6,1		12:05	12:05
	Rua Pedro Álvares Cabral, Câmara Municipal em frente p/ Rua Pedro Álvares Cabral, Rotunda à dta. p/ Covilhã, Rotunda à dta. p/ Caria - N345, Rotunda em frente p/ Caria - N345					
468	Partida Real / Départ Réel: N345 (junto ao desvio para Malpique)		0	181,6	12:20	12:20
460	Passagem de nível / Passage à niveau		0,6	181	12:21	12:20
435	À esq. p/ Caria. N18-3		2,8	178,8	12:24	12:24
480	À esq. p/ Sortelha - Sabugal, N18-3		3,9	177,7	12:26	12:26
493	À esq. p/ Sortelha, M542		13,1	168,5	12:42	12:41
505	Início subida / Début col		15,1	166,5	12:45	12:44
730	PM 4ª cat / Col 4ème cat - Sortelha		19,3	162,3	12:53	12:51
818	Aldeia de Stº António, rotunda em frente p/ Sabugal, M542		27,4	154,2	13:06	13:04
759	À esq. p/ Sabugal, N233		30,9	150,7	13:12	13:10
749	À dta. p/ Centro - Ponte s/ Rio Côa		31,1	150,5	13:13	13:10
749	À dta. p/ Av. Ismael Mota		31,2	150,4	13:13	13:10
748	Meta Volante - Sabugal (junto ao Tribunal)		31,8	149,8	13:14	13:11
750	À esq. p/ Rua Barbosa do Bocage - Rua António José de Almeida		32	149,6	13:14	13:11
762	À esq. p/ Av. Infante D. Henrique		32,3	149,3	13:15	13:12
744	Rotunda em frente p/ Guarda - Ponte s/ Rio Côa		32,8	148,8	13:16	13:13
750	Rotunda à dta. p/ Guarda, N233		33,1	148,5	13:16	13:13
752	À dta. p/ Rapoula do Côa, N324		34,5	147,1	13:19	13:15
727	Rapoula do Côa, N324		43,2	138,4	13:34	13:30
726	Cerdeira do Côa - Túnel (Linha Férrea)		54,6	127	13:53	13:48
813	Alto do Leomil, rotunda em frente p/ Almeida, N324		65,5	116,1	14:12	14:06
788	Rotunda (A25) em frente p/ Almeida - Pinhel, N324		67,1	114,5	14:15	14:08
604	Pinhel, rotunda à dta. p/ Figueira de Castelo Rodrigo, N221		89,3	92,3	14:53	14:44
560	À dta. p/ Pinhel, Rua D. Manuel I		91	90,6	14:56	14:47
609	Rotunda à dta. p/ Rua de Espanha - Rua Silva Gouveia		92	89,6	14:57	14:49
630	Praça Sacadura Cabral em frente p/ Rua da República (Sentido Proibido!)		92,5	89,1	14:58	14:50
641	Separador pela esq. p/ Rua da Liberdade (Sentido Proibido!)		92,8	88,8	14:59	14:50

642	Meta Volante - Pinhel, pela dta. p/ Av. Frederico Ulrich		92,9	88,7	14:59	14:50
642	Rotunda à dta. p/ Av. carneiro de Gusmão		93	88,6	14:59	14:50
618	Rotunda (Carneiro de Gusmão) à esq. p/ Rua da Fonte Nova		93,7	87,9	15:00	14:51
590	À esq. p/ Guarda		94,3	87,3	15:01	14:52
606	Rotunda à dta. p/ Guarda, N221		95,4	86,2	15:03	14:54
628	Rotunda à dta. p/ V. F. das Naves, N226		99,2	82,4	15:10	15:00
563	Vila Franca das Naves, à esq. p/ Guarda - Freixedas		114,2	67,4	15:35	15:25
562	Rotunda à dta. p/ Celorico		114,3	67,3	15:35	15:25
547	Rotunda à dta. p/ Celorico		114,6	67	15:36	15:25
593	Rotunda em frente p/ Celorico		115,3	66,3	15:37	15:26
570	Separadores à dta. p/ Vilares - Maçal da Ribeira		116,4	65,2	15:39	15:28
551	Rotunda à dta. p/ Maçal da Ribeira		116,6	65	15:39	15:29
550	Rotunda à esq. p/ Maçal da Ribeira, M580		116,9	64,7	15:40	15:29
494	Maçal da Ribeira, à dta. p/ Maçal do Chão		117,5	64,1	15:41	15:30
477	À esq. p/ Baraçal (centro), M580		122,9	58,7	15:50	15:39
488	À dta. p/ Celorico Gare - Celorico da Beira		123,4	58,2	15:51	15:40
412	À esq. p/ Celorico da Beira, N102		128,7	52,9	16:00	15:48
435	Rotunda em frente p/ Celorico, N102		129,6	52	16:02	15:50
440	Rotunda em frente p/ Celorico (centro)		131,2	50,4	16:04	15:52
482	Meta Volante - Celorico da Beira		132,5	49,1	16:07	15:54
518	Rotunda (República) à esq. p/Av. Marques Fernandes		133,3	48,3	16:08	15:56
519	Hotel Quinta dos Cedros, pela esq. p/ A25		134,1	47,5	16:09	15:57
518	Rotunda À esq. p/ Trancoso - V. N. Foz Côa		134,2	47,4	16:10	15:57
462	Rotunda à dta. p/ Prados - Vale de Azares, M557		135,2	46,4	16:11	15:59
508	Início subida / Début col		141,1	40,5	16:21	16:08
580	Pela dta. p/ Cadafaz, M555		142,6	39	16:24	16:11
845	Prados, pela esq. p/ Guarda - Videmonte, M616		148,2	33,4	16:34	16:20
1111	PM 2ª cat / Col 2ème cat - Videmonte		152	29,6	16:40	16:26
964	Videmonte, à dta. p/ Guarda, Av. da Cruz, CM1176		155,7	25,9	16:46	16:32
888	Trinta (placa)		160,3	21,3	16:54	16:39
910	Em frente p/ Guarda, N338		161,6	20	16:57	16:42
701	Ponte s/ Albufeira do Caldeirão, N338 Início subida / début col		165,9	15,7	17:04	16:49
815	Maçainhas de Baixo, N338		168,1	13,5	17:08	16:52
909	Rotunda à dta. p/ Guarda (centro), N16		170,7	10,9	17:12	16:56
950	Rotunda à dta. p/ A23 - A25 - VICEG		171,1	10,5	17:13	16:57
991	PM 3ª cat / Col 3ème cat - Guarda		172,2	9,4	17:15	16:59
920	Rotunda (G) à esq. p/ A23 - A25 - VICEG		172,7	8,9	17:16	17:00
856	Rotunda à dta. p/ A23 - A25 - VICEG		175,2	6,4	17:20	17:04
854	Rotunda em frente p/ A25 - VICEG		176,1	5,5	17:21	17:05
843	Rotunda à esq. p/ A25 - VICEG		176,7	4,9	17:22	17:06
812	Rotunda (McDonald's) em frente p/ A25 - VICEG		177,3	4,3	17:23	17:07
814	Rotunda à esq. p/ centro, Av. Cidade de Salamanca Início subida / Début col		178,5	3,1	17:26	17:09
864	Rotunda em frente p/ Av. Cidade de Watterbury - Av. Cidade de Bejar		179,3	2,3	17:27	17:10
931	Rotunda à dta. p/ Av. Cidade de Bejar		180,3	1,3	17:29	17:12
948	Rotunda em frente p/ Rua António Sérgio		180,5	1,1	17:29	17:12
965	Rotunda em frente p/ Rua Nuno Álvares Pereira		181,1	0,5	17:30	17:13
995	Meta Final / Arrivé: Guarda - Largo Gen. Humberto Delgado PM 3ª cat / Col 3ème cat		181,6	0	17:31	17:14

Chegada / Arrivée: Abertura Zona 0 (Staff Chegada) / Ouverture Zone 0 (Staff Arrivée) - 14:30

Chegada / Arrivée: Abertura Zona 0 (Organização e Equipas) / Ouverture Zone 0 (Organisation et Equipas) - 14:45

Chegada / Arrivée: Abertura Zona 1 / Ouverture Zone 1 - 15.00



Volta a Portugal Santander

5ª Etapa / 5ème Etape: Águeda / Santo Tirso (N. Sra Assunção) - 171,3 Km
10.08.2021 - Terça feira / Mardi

Partida / Départ: Abertura Zona 0 (Staff Partida) / Ouverture Zone 0 (Staff Départ) - 09:50

Partida / Départ: Abertura Zona 0 (Organização e Equipas) / Ouverture Zone 0 (Organization and Teams) - 10:20

Partida / Départ: Encerramento Zona 0 (Organização e Equipas) / Férme Zone 0 (Organization and Teams) - 11:50

Partida / Départ: Abertura Zona 1 (Organização) / Ouverture Zone 1 (Organization) - 10:50

Alt.	Percurso / Parcours		» Km	Km »	37 km/h	39 km/h
	Concentração/Rassemblement: Águeda - Largo do Mercado				10:50	10:50
	Partida Simbólica / Départ Fictif: Águeda - Largo do Mercado		6,6		12:50	12:50
	Em frente p/ Rua Rio Grande do Sul, À dta. p/ Rua Celestino Neto, À dta. p/ Av. 25 de Abril, Meia rotunda Inversão de sentido p/ Av. 25 de Abril, Em frente p/ Rua Luis de Camões - "Rua dos Chapéus", Rotunda à esq. p/ N1 - Ponte s/ Rio Águeda, Rotunda do Oito em frente - N1, Rotunda da Bicicleta em frente - n1, Cruzamento à esq. p/ Aguada de Cima - M606-2					
41	Partida Real / Départ Réel: M 606-2 (junto ao Edifício da Abrantes e Garruço - Material Elétrico)		0	171,3	13:05	13:05
32	Aguada de Cima (placa)		1,9	169,4	13:08	13:07
26	Rotunda à esq. p/ S. Martinho		2,5	168,8	13:09	13:08
34	À dta. p/ S. Martinho, M 603-3		2,8	168,5	13:09	13:09
55	S. Martinho (placa)		4,4	166,9	13:12	13:11
60	Rotunda à dta. - M 603-3		4,8	166,5	13:12	13:12
59	Entrocamento à esq. - M 603-3		5	166,3	13:13	13:12
88	Entrocamento à esq. p/ Aeródromo - M 605		6,6	164,7	13:15	13:15
91	À dta. p/ Parque Empresarial do Casarão - Crossódromo		8,2	163,1	13:18	13:17
104	Rotunda em frente		9,2	162,1	13:19	13:19
107	Rotunda em frente p/ Av. das Duas Rodas		9,9	161,4	13:21	13:20
110	Rotunda à dta. p/ Av. da Cerâmica		10,5	160,8	13:22	13:21
106	Entroncamento à esq. p/ Av. das Ferragens		10,8	160,5	13:22	13:21
94	Entroncamento (Estrada de Alvarim) à dta. p/ M 605		11,1	160,2	13:23	13:22
90	Entroncamento à esq. p/ Póvoa Vale do Trigo, M 605		11,4	159,9	13:23	13:22
116	Póvoa Valde do Trigo (placa)		14,3	157	13:28	13:27
115	Rotunda c/ Stop à esq. p/ Bolfiar - Águeda - N336		14,6	156,7	13:28	13:27
97	Belazaima do Chão (placa) Início subida / Début col		15,4	155,9	13:29	13:28
168	PM 4ª cat. - Belazaima do Chão		16,9	154,4	13:32	13:31
50	Redonda - Ponte s/ Rio Águeda		19,5	151,8	13:36	13:35
45	Bolfiar (placa)		22,3	149	13:41	13:39
51	Entroncamento à esq. p/ Águeda, N230		22,5	148,8	13:41	13:39
40	Raivo (placa)		24	147,3	13:43	13:41
41	Alhandra (placa)		24,8	146,5	13:45	13:43
30	Assequins		26,3	145	13:47	13:45
15	Águeda, rotunda em frente p/ Av. 25 de Abril		27,4	143,9	13:49	13:47
15	Rotunda (Neca Carneiro) em frente p/ Av. 25 de Abril		27,6	143,7	13:49	13:47

15	Meia rotunda em frente p/ Av. 25 de Abril			27,8	143,5	13:50	13:47
16	Av. 25 de Abril			28	143,3	13:50	13:48
16	À dta. p/ Rua José Sucena			28,2	143,1	13:50	13:48
35	Rotunda (Politécnica) em frente p/ Rua José Sucena			28,5	142,8	13:51	13:48
36	Rotunda (Canhão) à esq. p/ Rua Dr. Manuel Alegre			28,7	142,6	13:51	13:49
37	Rotunda (S. Sebastião) em frente p/ Rua 15 de Agosto			28,9	142,4	13:51	13:49
38	Entroncamento (Hospital) à esq. p/ Coimbra - N1			29,1	142,2	13:52	13:49
12	Rotunda à dta. p/ Rua 5 de Outubro, N230			29,6	141,7	13:53	13:50
32	Vale do Vouga - Passagem de nível / Passage à niveau			30,6	140,7	13:54	13:52
85	Pecol, à dta. p/ Cerciag			32,4	138,9	13:57	13:54
84	Rotunda à dta. p/ Águeda - Continente Modelo de Águeda			33,2	138,1	13:58	13:56
85	Rotunda à esq. p/ Trofa - Mourisca, N1			33,7	137,6	13:59	13:56
77	Rotunda à esq. p/ Porto - Albergaria, N1			35,5	135,8	14:02	13:59
131	Rotunda à esq. p/ Albergaria-a-Velha			44,4	126,9	14:17	14:13
131	Rotunda à dta. p/ centro, Rua Comendador Augusto Martins Pereira - Continente Bom Dia de Albergaria			44,5	126,8	14:17	14:13
130	Rotunda à dta. p/ A25, Rua dos Salgueirinhos			45,6	125,7	14:18	14:15
130	Rotunda à esq. p/ Porto, N1			45,7	125,6	14:19	14:15
159	Rotunda em frente p/ Porto, N1			47,7	123,6	14:22	14:18
164	Rotunda em frente p/ Porto, N1			48,4	122,9	14:23	14:19
126	Separadores à dta. p/ Oliveira de Azeméis Sul - Estarreja			59,8	111,5	14:41	14:37
170	Rotunda em frente p/ Oliveira de Azeméis - Travanca			60,1	111,2	14:42	14:37
151	Rotunda à dta. p/ Oliveira de Azeméis, Av. Sá Carneiro			60,2	111,1	14:42	14:37
134	Rotunda em frente p/ Oliveira de Azeméis			60,6	110,7	14:43	14:38
152	Rotunda à esq. p/ Zona Desportiva, Rua do Marco			62,6	108,7	14:46	14:41
174	Rotunda à dta. p/ Av. Ferreira de Castro - Continente Modelo Azeméis			62,9	108,4	14:47	14:41
188	Rotunda (36º Mundial de Hóquei) em frente p/ Av. Ferreira de Castro			63,3	108	14:47	14:42
205	Rotunda (Stick de Hóquei) em frente p/ Av. Eng. Arantes de Oliveira			63,8	107,5	14:48	14:43
200	Rotunda à dta. p/ Rua Manuel Brandão			64,1	107,2	14:48	14:43
208	Em frente (Sentido Proibido!) p/ Rua Eça de Queiroz			64,3	107	14:49	14:43
201	À esq. p/ Rua Dr. António Luis (Pai)			64,4	106,9	14:49	14:44
199	Cruzamento em frente p/ Rua 16 de Maio			64,6	106,7	14:49	14:44
221	Meta Volante - Oliveira de Azeméis, Rua Dr. Salvador Tavares Machado			64,9	106,4	14:50	14:44
222	À dta. p/ Rua Conde Santiago de Lobão			65	106,3	14:50	14:45
221	À dta. p/ GNR, Rua Manuel Alegria			65,1	106,2	14:50	14:45
269	Rotunda (Forno do Vidreiro) em frente p/ GNR, Rua Francisco Abreu e Sousa			66,3	105	14:52	14:47
273	Rotunda em frente p/ Rua do Centro Vidreiro			66,8	104,5	14:53	14:47
259	Rotunda em frente p/ Nogueira do Cravo - Via do Nordeste			67,4	103,9	14:54	14:48
252	Rotunda em frente p/ Nogueira do Cravo - Via do Nordeste			68,7	102,6	14:56	14:50
238	Rotunda em frente p/ Nogueira do Cravo - Via do Nordeste			70,3	101	14:59	14:53
250	Rotunda à esq. p/ S. João da Madeira, N227			70,8	100,5	14:59	14:53
254	Rotunda em frente p/ S. J. da Madeira, N227			71,4	99,9	15:00	14:54
187	Rotunda em frente p/ S. J. da Madeira, N227			73,5	97,8	15:04	14:58
189	Rotunda à dta. p/ Porto, N1			74	97,3	15:05	14:58

260	À dta. p/ Porto - Feira - Arrifana, N1			76,6	94,7	15:09	15:02
270	À dta. p/ S. M. da Feira - Arrifana			78,2	93,1	15:11	15:05
271	Rotunda à esq. p/ Feira, N233			78,4	92,9	15:12	15:05
260	Rotunda em frente p/ Sanfins - Feira, N233			78,8	92,5	15:12	15:06
236	Rotunda em frente p/ Feira - A1, N233			79,5	91,8	15:13	15:07
216	Rotunda em frente p/ Feira - A1, N233			80	91,3	15:14	15:08
169	Rotunda em frente p/ Feira - A1, N233			80,9	90,4	15:16	15:09
149	Separadores à esq. p/ S. M. da Feira (centro), Av. 25 de Abril			81,7	89,6	15:17	15:10
141	Em frente p/ Av. Clube Desportivo Feirense			82,5	88,8	15:18	15:11
143	Meta Volante - Santa Maria da Feira, junto ao Estádio do Feirense			82,7	88,6	15:19	15:12
144	À dta. p/ Rua Dr. João Magalhães			82,8	88,5	15:19	15:12
146	À dta. p/ Rua Cândido Pinho			83	88,3	15:19	15:12
148	Pela esq. p/ S. J. de Ver, Av. 5 de Outubro			83,2	88,1	15:19	15:13
190	Rotunda (E. Leclerc) em frente p/ Av. 5 de Outubro			84,3	87	15:21	15:14
191	Rotunda em frente p/ Rua António Martins Soares Leite			84,5	86,8	15:22	15:15
194	Rotunda em frente p/ Rua António Martins Soares Leite Início subida / Début col			84,9	86,4	15:22	15:15
298	PM 4ª cat / Col 4ª cat - Santa Maria da Feira			87,1	84,2	15:26	15:19
299	Cruzamento/Semáforos em frente p/ Canedo - Lobão, N233			87,2	84,1	15:26	15:19
217	Rotunda em frente p/ castelo de Paiva - Corga do Lobão, N233			93,4	77,9	15:36	15:28
211	Em frente p/ Canedo, N222			97	74,3	15:42	15:34
222	Rotunda (Oval - Continente Bom Dia Canedo) à esq. p/ Barragem Crestuma - Lever			98,5	72,8	15:44	15:36
221	À esq. p/ Barragem Crestuma - Lever, Rua do Centro Social			98,6	72,7	15:44	15:36
118	À dta. p/ Barragem, N109-2			104	67,3	15:53	15:45
16	À esq. p/ Porto, N108			108,4	62,9	16:00	15:51
23	À dta. p/ Gondomar - Estrada Dom. Miguel Início subida / Début col			113,6	57,7	16:09	15:59
170	PM 4ª cat / Col 4ª cat - Gondomar (Jovim)			115,6	55,7	16:12	16:02
142	Rotunda (Intermarché Jovim) à esq. p/ Estrada Dom. Miguel, N209-1			116,9	54,4	16:14	16:04
163	Rotunda (Oval) em frente p/ Estrada Dom. Miguel			118,1	53,2	16:16	16:06
182	Rotunda em frente p/ Valongo - Estrada Dom. Miguel			119,2	52,1	16:18	16:08
183	Rotunda (Pingo Doce) em frente p/ Valongo - Estrada Dom. Miguel			120,8	50,5	16:20	16:10
181	Rotunda em frente p/ Valongo - Estrada Dom. Miguel			122,5	48,8	16:23	16:13
185	Rotunda em frente p/ Valongo - Estrada Dom. Miguel			123,4	47,9	16:25	16:14
220	Rotunda em frente p/ Valongo, Rua Vasco da Gama			125,6	45,7	16:28	16:18
230	Rotunda à dta. p/ Valongo, N15			125,9	45,4	16:29	16:18
190	Rotunda em frente p/ Valongo, N15			126,7	44,6	16:30	16:19
154	À esq. p/ Av. 25 de Abril			127,2	44,1	16:31	16:20
150	Rotunda em frente p/ centro - Câmara Municipal, Rua Afonso Costa			127,7	43,6	16:32	16:21
157	Rotunda à dta. p/ Av. 5 de Outubro			127,8	43,5	16:32	16:21
147	Rotunda em frente p/ Av. 5 de Outubro			128,2	43,1	16:32	16:22
139	Rotunda à esq. p/ Rua do Padrão, N15			128,3	43	16:33	16:22
112	Rotunda em frente p/ Paredes, Rua Central de Campo, N15			130,6	40,7	16:36	16:25
114	Rotunda em frente p/ Paredes, N15			132,3	39	16:39	16:28

127	Rotunda em frente p/ Paredes, Rua Central de Gandra, N15			132,7	38,6	16:40	16:29
125	Rotunda em frente p/ Paredes, Rua Central de Gandra, N15			133,4	37,9	16:41	16:30
126	Rotunda em frente p/ Paredes, Rua Central de Gandra, N15			133,9	37,4	16:42	16:31
128	Rotunda em frente p/ Paredes, Rua Central de Gandra, N15			134,2	37,1	16:42	16:31
154	Rotunda em frente p/ Paredes, N15			135,5	35,8	16:44	16:33
165	À esq. p/ Rebordosa, Rua da Regedoura			135,9	35,4	16:45	16:34
200	Rotunda em frente p/ Rebordosa (centro), Av. Sá Carneiro			136,7	34,6	16:46	16:35
243	À esq. p/ centro, Rua de S. Tiago			137,8	33,5	16:48	16:37
246	Rotunda em frente p/ Lordelo, Rua dos Bombeiros Voluntários			138,5	32,8	16:49	16:38
232	Rotunda à esq. p/ Lordelo, M602			140,5	30,8	16:52	16:41
230	Rotunda à dta. p/ Lordelo, M602			140,8	30,5	16:53	16:41
229	Rotunda à dta. p/ Lordelo, M602			141	30,3	16:53	16:41
187	Rotunda à dta. p/ Porto A42, Av. Adelino Amaro da Costa			141,8	29,5	16:54	16:43
211	Rotunda (Ribeiro da Silva) à dta. p/ Paços Ferreira, N209			142,2	29,1	16:55	16:43
239	Rotunda à esq. p/ Porto A42, Rua da Campa			142,9	28,4	16:56	16:44
260	À dta. p/ Rua da Ferrugenta			143,8	27,5	16:58	16:46
289	À esq. p/ Parque Empresarial, Rua da Mamoa			145	26,3	17:00	16:48
300	Rotunda em frente p/ Rua da Indústria			145,6	25,7	17:01	16:49
329	À dta. e rotunda (Seroa) à esq. p/ Agrela - St. Tirso, N207			147,1	24,2	17:03	16:51
120	À dta. p/ Stº Tirso, N105			152,7	18,6	17:12	16:59
123	Rotunda em frente p/ Stº Tirso, N105			153,1	18,2	17:13	17:00
119	Separadores à dta. p/ Trânsito Local (Antiga N105)			159,4	11,9	17:23	17:10
125	À dta. p/ Stº Tirso, Rua Acampamento do Rego			159,7	11,6	17:23	17:10
106	Rotunda em frente p/ Rua das Rãs			162,1	9,2	17:27	17:14
82	Rotunda em frente p/ Rua D. Nuno Álvares Pereira			162,7	8,6	17:28	17:15
84	Praça Gen. Humberto Delgado em frente p/ Av. de Sousa Cruz			163	8,3	17:29	17:15
83	Meta Volante - Stº Tirso, Av. de Sousa Cruz (junto BV Tirsenses-Amarelos)			163,1	8,2	17:29	17:15
68	Rotunda à dta. p/ Guimarães, N204			163,6	7,7	17:30	17:16
55	Rotunda em frente p/ Guimarães, N204			163,9	7,4	17:30	17:17
51	À dta. p/ Santuário de N. Srª da Assunção, N319 Início subida / Début col			164,3	7	17:31	17:17
428	À esq. p/ Santuário N. Srª da Assunção			170,8	0,5	17:41	17:27
456	Meta Final / Arrivée: Santo Tirso - Santuário N. Srª da Assunção PM 2ª cat / Col 2ème cat			171,3	0	17:42	17:28

Chegada / Arrivée: Abertura Zona 0 (Staff Chegada) / Ouverture Zone 0 (Staff Arrivée) - 14:30

Chegada / Arrivée: Abertura Zona 0 (Organização e Equipas) / Ouverture Zone 0 (Organisation et Equipes) - 14:45

Chegada / Arrivée: Abertura Zona 1 / Ouverture Zone 1 - 15:00





Volta a Portugal Santander

6ª Etapa / 6ème Etape: Viana do Castelo / Fafe - 182,4 Km

11.08.2021 - Quarta feira / Mercredi

Partida / Départ: Abertura Zona 0 (Staff Partida) / Ouverture Zone 0 (Staff Départ) - 09:30

Partida / Départ: Abertura Zona 0 (Organização e Equipas) / Ouverture Zone 0 (Organization and Teams) - 10:00

Partida / Départ: Encerramento Zona 0 (Organização e Equipas) / Férme Zone 0 (Organization and Teams) - 11:30

Partida / Départ: Abertura Zona 1 (Organização) / Ouverture Zone 1 (Organization) - 10:30

Alt.	Percurso / Parcours		» Km	Km »	37 km/h	39 km/h
	Concentração/Rassemblement: Viana do Castelo - Marginal da Praia Norte - Rua da Guiné-Bissau				10:30	10:30
	Partida Simbólica / Départ Fictif: Viana do Castelo - Marginal da Praia Norte - Rua da Guiné-Bissau		4		12:35	12:35
	Em frente p/ Rua de Moçambique, Rotunda à esq. p/ Valença N13, Rotunda (Intermarché) em frente p/ Valença N13					
13	Partida Real / Départ Réel: N13 - Freguesia de Carreço (placa)		0	182,4	12:45	12:45
25	Rotunda em frente p/ Valença, N13		1,7	180,7	12:47	12:47
13	Afife, rotunda em frente p/ Valença, N13		6,1	176,3	12:54	12:54
6	V. Praia de Âncora, rotunda em frente p/ Valença, N13		9,4	173	13:00	12:59
23	Rotunda em frente p/ Valença, N13		11,5	170,9	13:03	13:02
26	Moledo, rotunda em frente p/ Valença, N13		14,8	167,6	13:09	13:07
4	Caminha, rotunda em frente p/ Valença - Ponte s/ Rio Coura		18,8	163,6	13:15	13:13
8	Rotunda em frente p/ Valença, N13		25,8	156,6	13:26	13:24
10	Rotunda em frente p/ Valença, N13		8	174,4	12:57	12:57
13	V.N. de Cerveira, rotunda em frente p/ Valença, N13		29,8	152,6	13:33	13:30
22	Rotunda em frente p/ Valença, N13		31,1	151,3	13:35	13:32
21	Rotunda em frente p/ Valença, N13		36,1	146,3	13:43	13:40
30	Rotunda em frente p/ Valença, N13		36,7	145,7	13:44	13:41
38	Rotunda em frente p/ Valença, N13		39,5	142,9	13:49	13:45
22	Rotunda em frente p/ Valença, N13		42,7	139,7	13:54	13:50
22	Meta Volante - Valença		45,2	137,2	13:58	13:54
51	Rotunda à dta. p/ Monção, N101		45,3	137,1	13:58	13:54
52	Rotunda em frente p/ Monção, N101		57,3	125,1	14:17	14:13
65	Rotunda em frente p/ Monção, N101		59,3	123,1	14:21	14:16
71	Rotunda em frente p/ Monção, N101		60	122,4	14:22	14:17
70	Rotunda à esq. p/ Monção, Av. da Galiza, N403		60,7	121,7	14:23	14:18
48	Rotunda (Continente Modelo Monção) à dta. p/ centro - Rua da Boavista		61,3	121,1	14:24	14:19
40	À dta. p/ Av. Porta do Sol		62,5	119,9	14:26	14:21
68	Rotunda em frente p/ Arcos de Valdevez, N101		63,5	118,9	14:27	14:22
92	N101 Início subida / Début col		71,6	110,8	14:41	14:35
402	PM 3ª cat / col 3ème cat - Extremo		80	102,4	14:54	14:48
44	Rotunda à dta. p/ Arcos de Valdevez (centro), N101		94,9	87,5	15:18	15:11
37	Rotunda em frente p/ centro, N101		96,2	86,2	15:21	15:13
39	Rotunda à esq. p/ IC28 -A3, N101		96,6	85,8	15:21	15:13

35	Rotunda em frente p/ N101			97,3	85,1	15:22	15:14
38	Rotunda (Oval) à esq. p/ IC28 - A3 - ponte s/ Rio Vez, N101			97,7	84,7	15:23	15:15
34	Rotunda em frente p/ IC28 - A3, N101			98,1	84,3	15:24	15:15
34	Rotunda (Oval) em frente p/ N101			99,1	83,3	15:25	15:17
31	Rotunda em frente p/ N101			99,5	82,9	15:26	15:18
31	Rotunda à dta. p/ Zona Industrial, N101			99,9	82,5	15:27	15:18
50	Rotunda (Intermarché) em frente p/ Ponte da Barca, N101			101,1	81,3	15:28	15:20
24	Ponte da Barca - Ponte s/ Rio Mira			101,6	80,8	15:29	15:21
26	À esq. p/ Braga, Rua Conselheiro Rocha Peixoto			101,7	80,7	15:29	15:21
51	Meta Volante - Ponte da Barca, Rua Dr. Joaquim Moreira Barros			102,3	80,1	15:30	15:22
54	Rotunda em frente p/ Av. Heróis da Índia			102,5	79,9	15:31	15:22
53	Rotunda em frente p/ Braga - Vila Verde, N101			102,7	79,7	15:31	15:23
73	N101 Início subida / Début col			107,5	74,9	15:39	15:30
299	Rotunda em frente p/ Braga - Vila Verde, N101			113	69,4	15:48	15:38
304	PM 3ª cat / col 3ª cat - Portela do Vade			113,1	69,3	15:48	15:39
91	Vila Verde, rotunda em frente p/ centro - Braga, N101			122,8	59,6	16:04	15:53
68	Rotunda em frente p/ Braga, N101			124,3	58,1	16:06	15:56
70	Rotunda em frente p/ Braga, N101			125,4	57	16:08	15:57
51	Separadores à esq. p/ Terras de Bouro - Amares, N101			127,2	55,2	16:11	16:00
26	Rotunda à esq. p/ Terras de Bouro - Amares, N205			128,3	54,1	16:13	16:02
66	Rotunda em frente p/ Amares, N205			130,2	52,2	16:16	16:05
87	Rotunda em frente p/ Amares, N205			132,2	50,2	16:19	16:08
90	Rotunda à esq. p/ Amares (centro), Rua de Santa Catarina			134,8	47,6	16:23	16:12
106	Rotunda em frente p/ póvoa do Lanhoso, Rua Marques Rego			135,3	47,1	16:24	16:13
102	Rotunda em frente p/ Póvoa do Lanhoso, N205			137,3	45,1	16:27	16:16
32	Rotunda em frente p/ P. do Lanhoso - Ponte s/ Rio Cavado, N205			138,9	43,5	16:30	16:18
32	Separadores à esq. p/ P. do Lanhoso, N205			139,3	43,1	16:30	16:19
87	Monsul, N205 - Início subida / Début col			142,8	39,6	16:36	16:24
100	Rotunda em frente p/ Póvoa do Lanhoso, N205			143,1	39,3	16:37	16:25
276	PM 4ª cat / Col 4ª cat - Geraz do Minho			147,3	35,1	16:43	16:31
277	À dta. p/ Braga, N103			147,4	35	16:44	16:31
303	Rotunda (Ouro) à esq. p/ P. do Lanhoso, N205			148,5	33,9	16:45	16:33
248	Póvoa do Lanhoso, rotunda em frente p/ Av. da República			150	32,4	16:48	16:35
192	Rotunda em frente p/ Av. da República			150,7	31,7	16:49	16:36
190	Rotunda à dta. p/ Av. 25 de Abril			150,9	31,5	16:49	16:37
185	Meta Volante - Póvoa do Lanhoso, Av. 25 de abril			151,1	31,3	16:50	16:37
185	Rotunda à esq. p/ Rua Comandante Luis Pinto da Silva			151,2	31,2	16:50	16:37
187	Rotunda à dta. p/ Fafe, N205			151,5	30,9	16:50	16:38
179	Rotunda em frente p/ Fafe, N205			151,8	30,6	16:51	16:38
223	Em frente p/ Fafe, N207			156,8	25,6	16:59	16:46
209	Rotunda à dta. p/ Fafe, N207			157,3	25,1	17:00	16:47
317	Rotunda em frente p/ Fafe, N207			174,7	7,7	17:28	17:13
299	À dta. p/ Golães, Rua da Corredoura			175,2	7,2	17:29	17:14
251	Golães - Ponte s/Rio Vizela Início subida / Début col			176,4	6	17:31	17:16
341	PM 4ª cat / Col 4ª cat - Golães			177,8	4,6	17:33	17:18
316	Pela esq. p/ Fafe, Rua da Levandeira, CM1677			178,1	4,3	17:33	17:19

258	À esq. p/ Fafe (Antiga N206)			180	2,4	17:36	17:21
255	Rotunda em frente p/ Fafe (centro), Rua Cidade de Guimarães			180,1	2,3	17:37	17:22
288	Rotunda em frente p/ Fafe (centro), Rua dos Aliados			180,7	1,7	17:38	17:23
325	Rotunda em frente p/ Rua Serpa Pinto (Sentido Proibido!!)			181,9	0,5	17:39	17:24
340	Meta Final / Arrivée: Fafe - Praça 25 de Abril			182,4	0	17:40	17:25

Chegada / Arrivée: Abertura Zona 0 (Staff Chegada) / Ouverture Zone 0 (Staff Arrivée) - 14:00

Chegada / Arrivée: Abertura Zona 0 (Organização e Equipas) / Ouverture Zone 0 (Organisation et Equipes) - 14:15

Chegada / Arrivée: Abertura Zona 1 / Ouverture Zone 1 - 14:30





Volta a Portugal Santander

7ª Etapa / 7ème Etape: Felgueiras / Bragança - 193,2 Km



12.08.2021 - Quinta feira / Jeudi

Partida / Départ: Abertura Zona 0 (Staff Partida) / Ouverture Zone 0 (Staff Départ) - 09:00

Partida / Départ: Abertura Zona 0 (Organização e Equipas) / Ouverture Zone 0 (Organization and Teams) - 09:30

Partida / Départ: Encerramento Zona 0 (Organização e Equipas) / Férme Zone 0 (Organization and Teams) - 11:00

Partida / Départ: Abertura Zona 1 (Organização) / Ouverture Zone 1 (Organization) - 10:00

Alt.	Percurso / Parcours		» Km	Km »	36 km/h	38 km/h
	Concentração/Rassemblement: Felgueiras - Av. da Liberdade				10:00	10:00
	Partida Simbólica / Départ Fictif: Felgueiras - Av. da Liberdade			5,5	12:00	12:00
	À dta. p/ Av. Dr. Leonardo Coimbra, À esq. p/ Rua Dr. Manuel de Faria e Sousa, Rotunda à esq. p/ Rua Prof. Joaquim Barros Leite (Continente Felgueiras), À esq. p/ Rua Dr. Ribeiro de Magalhães, À dta. p/ Praça da República, À esq. p/ Rua Dr. João Brandão, À dta. p/ Fafe - N207					
477	Partida Real / Départ Réel: N207 (junto ao Centro de Inspeções)		0	193,2	12:10	12:10
321	Fafe, rotunda à dta. p/ Mondim de Basto (Continente Fafe)		8,7	184,5	12:24	12:23
313	Rotunda à esq. p/ Gandarela de Basto, N206		9,1	184,1	12:25	12:24
338	Rotunda à dta. p/ Mondim - Cabeceiras, N206 Início subida / Début col		9,5	183,7	12:25	12:25
702	PM 3ª cat / Col 3ème cat - Lameira		18,7	174,5	12:41	12:39
249	Rotunda em frente p/ Arco de Baúlhe, N206		31,7	161,5	13:02	13:00
249	Rotunda à esq. p/ Arco de Baúlhe, N206		31,9	161,3	13:03	13:00
225	Arco de Baúlhe, rotunda em frente p/ Ribeira de Pena, N206		33,4	159,8	13:05	13:02
223	Rotunda à esq. p/ Ribeira de Pena, N206		33,5	159,7	13:05	13:02
179	Ponte de Cavez s/ Rio Tâmega Início subida / Début col		45,3	147,9	13:25	13:21
690	Portela de Stª Eulália, rotunda em frente p/ V. P. de Aguiar, N206		58,1	135,1	13:46	13:41
923	PM 2ª cat / Col 2ème cat - Lixa do Alvão		66,7	126,5	14:01	13:55
900	Rotunda em frente p/ V. P. de Aguiar, N206		67,4	125,8	14:02	13:56
858	Rotunda (A24) em frente p/ V. P. de Aguiar, N206		71,7	121,5	14:09	14:03
831	Rotunda em frente p/ V. P. de Aguiar, N206		71,9	121,3	14:09	14:03
743	Vila Pouca de Aguiar, rotunda à esq. p/ Valpaços, N206		73,9	119,3	14:13	14:06
735	Meta Volante - Vila Pouca de Aguiar		74,7	118,5	14:14	14:07
736	Rotunda (Oval) em frente e rotunda à dta. p/ Valpaços, N2		74,8	118,4	14:14	14:08
736	Rotunda à esq. p/ Valpaços, N206 Início subida / Début col		75	118,2	14:15	14:08
1098	PM 3ª cat / Col 3ème cat - Serra de Padrela		89,4	103,8	14:39	14:31
746	Carrizado de Montenegro, rotunda à esq. p/ Valpaços, N206		102,5	90,7	15:00	14:51
794	Rotunda em frente p/ Valpaços, N206		104	89,2	15:03	14:54
795	Argemil, à dta. p/ Valpaços, N206		104,8	88,4	15:04	14:55

445	Valpaços, rotunda à esq. p/ Bragança, Av. 25 de Abril			118,4	74,8	15:27	15:16
450	Meta Volante - Valpaços, Av. 25 de Abril			118,6	74,6	15:27	15:17
435	Rotunda em frente p/ Torre de Dona Chama, N206			118,9	74,3	15:28	15:17
430	Rotunda à dta. p/ Torre de Dona Chama, N206			120,1	73,1	15:30	15:19
419	Bouça, rotunda à esq. p/ Bragança, N206			132,4	60,8	15:50	15:39
419	Rotunda em frente p/ Bragança, N206			132,5	60,7	15:50	15:39
344	Torre de Dona Chama, rotunda em frente p/ Bragança, N206			143,6	49,6	16:09	15:56
346	Meta Volante - Torre de Dona Chama (Bombeiros Voluntários)			144	49,2	16:10	15:57
691	Penhas Juntas Início subida / Début col			159,6	33,6	16:36	16:22
1085	PM 3ª cat / Col 3ª cat - Serra da Nogueira			179,5	13,7	17:09	16:53
773	À esq. p/ Bragança, N15			186,4	6,8	17:20	17:04
736	Rotunda à esq. p/ Bragança (centro), Av. das Cantarias			189,1	4,1	17:25	17:08
687	Rotunda à esq. p/ Av. Sá Carneiro			190,9	2,3	17:28	17:11
685	Rotunda à esq. p/ Rua Padre António Vieira			191,8	1,4	17:29	17:12
701	À esq. (Contramão !!) p/ Av. Abade de Baçal			192,2	1	17:30	17:13
700	À dta. p/ Rua Prof. Dr. António Gonçalves Rodrigues			192,8	0,4	17:31	17:14
708	Meta Final / Arrivée: Bragança - Parque do Eixo Atlântico			193,2	0	17:32	17:15

Chegada / Arrivée: Abertura Zona 0 (Staff Chegada) / Ouverture Zone 0 (Staff Arrivée) - 14:20

Chegada / Arrivée: Abertura Zona 0 (Organização e Equipas) / Ouverture Zone 0 (Organisation et Equipes) - 14:30

Chegada / Arrivée: Abertura Zona 1 / Ouverture Zone 1 - 15:00





Volta a Portugal Santander

8ª Etapa / 8ème Etape: Bragança / Montalegre (Serra do Larouco) - 160,7 Km

13.08.2021 - Sexta feira / Vendredi

Partida / Départ: Abertura Zona 0 (Staff Partida) / Ouverture Zone 0 (Staff Départ) - 09:50

Partida / Départ: Abertura Zona 0 (Organização e Equipas) / Ouverture Zone 0 (Organization and Teams) - 10:15

Partida / Départ: Encerramento Zona 0 (Organização e Equipas) / Férme Zone 0 (Organization and Teams) - 11:45

Partida / Départ: Abertura Zona 1 (Organização) / Ouverture Zone 1 (Organization) - 10:45

Alt.	Percurso / Parcours		» Km	Km »	35 km/h	37 km/h
	Concentração/Rassemblement: Bragança - Parque Quinta da Braguinha				10:45	10:45
	Partida Simbólica / Départ Fictif: Bragança - Parque Quinta da Braguinha		7,7		12:45	12:45
	Av. das Forças Armadas, Rotunda (Oval) em frente p/ Tunel - Av. Sá Carneiro, À esq. p/ Praça Prof. Cavaleiro de Ferreira, À dta. p/ Rua 5 de Outubro, Rua Alexandre Herculano, À esq. p/ Jardim António José d'Almeida, Rua Dr. Raúl Teixeira, À esq. p/ Rua Oróbio de Castro, À dta. p/ Rua Combatentes da G. Guerra, Rua Gen. Sepúlveda, À esq. p/ Rua Abílio Beça, Praça da Sé, Rua Almirante Reis, Praça Cavaleiro Ferreira (ponto de contacto!) , À esq. p/ Av. Sá Carneiro, À dta. p/ Rua das Beatas, Av. Abade de Baçal, N103					
739	Partida Real / Départ Réel: N103 (junto ao Marco Km 260)		0	160,7	13:00	13:00
750	Grandais		0,8	159,9	13:01	13:01
616	Ponte s/ Rio Baceiro		9,7	151	13:16	13:15
607	Ponte s/ Rio Tuela		16,4	144,3	13:28	13:26
732	Vila Verde		19,2	141,5	13:32	13:31
689	Vinhais		24,3	136,4	13:41	13:39
694	Meta Volante - Vinhais (junto à CM de Vinhais)		26,3	134,4	13:45	13:42
677	Pela esq. p/ Chaves, N103		26,9	133,8	13:46	13:43
686	Rotunda em frente p/ Chaves		27,3	133,4	13:46	13:44
695	Rotunda (Porcos) em frente p/ Chaves		27,5	133,2	13:47	13:44
747	Sobreiró de Cima		32,8	127,9	13:56	13:53
746	Curopos		40,1	120,6	14:08	14:05
705	Valpaço		41,9	118,8	14:11	14:07
592	Rebordelo		49,7	111	14:25	14:20
544	Rotunda à dta. p/ Chaves, N103		51	109,7	14:27	14:22
376	Ponte s/ Rio Rabaçal Início subida / Début col		54,2	106,5	14:32	14:27
596	Lampaça		59,5	101,2	14:42	14:36
635	Lebucão		65,5	95,197	14:52	14:46
681	Pedome		68,3	92,4	14:57	14:50
745	Concelho de Chaves		70,9	89,8	15:01	14:54
781	Tronco		71,4	89,3	15:02	14:55
895	PM 2ª cat. / Col 2ème cat - Bolideira		74,3	86,4	15:07	15:00
738	Águas Frias		77,6	83,1	15:13	15:05
636	Assureiras do Meio		80,6	80,1	15:18	15:10
414	Faiões		85,3	75,4	15:26	15:18
348	Chaves, à esq. p/ centro Vila Real, N103		88,1	72,6	15:31	15:22
352	Rotunda (N2) à esq. p/ Braga, Av. D. João I		90,1	70,6	15:34	15:26
352	À dta. p/ Braga, Rua D. Afonso Duque de Bragança		90,9	69,798	15:35	15:27
352	Ponte s/ Rio Tamega, rotunda à esq. p/ Braga, N103		91,6	69,1	15:37	15:28

352	Freguesia de Curalha			95,2	65,5	15:43	15:34
417	Separadores (A24) em frente p/ Boticas, N103			99,5	61,2	15:50	15:41
471	Casas Novas			101,6	59,104	15:54	15:44
522	S. Domingos			103,1	57,5	15:56	15:47
582	Concelho de Boticas - Sapelos			104,8	55,9	15:59	15:49
565	Sapiãos			109,5	51,1	16:07	15:57
591	À esq. p/ Boticas, N312			110,5	50,1	16:09	15:59
562	Granja			111,5	49,2	16:11	16:00
496	Boticas			113,1	47,5	16:13	16:03
490	Rotunda à dta. p/ Av. de Chaves, Rua 5 de Outubro			113,3	47,3	16:14	16:03
508	Meta Volante - Boticas (junto à CM de Boticas)			114,1	46,5	16:15	16:05
508	Rotunda (Bombeiro) à esq. p/ Rua Gomes Monteiro			114,2	46,4	16:15	16:05
505	Rotunda à esq. p/ Chaves, R311			114,4	46,2	16:16	16:05
490	Rotunda à dta. p/ Torneiros, M530 Início subida / Début col			114,7	46	16:16	16:05
550	À dta. p/ Torneiros			115,4	45,3	16:17	16:07
830	Torneiros			118,4	42,3	16:22	16:11
880	PM 1ª cat. / Col 1ª cat. - Torneiros			119,3	41,4	16:24	16:13
800	À dta. p/ Beça - Carreira da Lebre, N312			120,8	39,8	16:27	16:15
769	Rotunda à dta. p/ Boticas, R311			122,3	38,4	16:29	16:18
774	À esq. p/ Montalegre - Beça, M529			122,6	38,1	16:30	16:18
800	Beça			123,4	37,304	16:31	16:20
855	À esq. p/ Montalegre, N103			127,6	33	16:38	16:26
853	Concelho de Montalegre			127,9	32,7	16:39	16:27
813	Ponte s/ Rio Corgo dos Mouros			129,6	31,1	16:42	16:30
812	Ponte s/ Ribeira da Portalagem			131,9	28,7	16:46	16:33
807	Ponte s/ Rio Beça, N103			134,1	26,6	16:49	16:37
812	Barracão			134,9	25,8	16:51	16:38
896	Aldeia Nova			139,4	21,2	16:59	16:46
890	S. Vicente de Chã			142,5	18,1	17:04	16:51
892	À dta. p/ Montalegre, M509-1			142,9	17,7	17:05	16:51
907	Medeiros			144,2	16,5	17:07	16:53
1058	Meta Volante - Montalegre			146,9	13,7	17:11	16:58
1063	Rotunda (Produtor de Batata) à dta. p/ centro			147	13,6	17:12	16:58
999	Rotunda (C. Municipal) em frente p/ Av. Nuno Álvares Pereira			148,2	12,5	17:14	17:00
965	Rotunda em frente p/ Av. Nuno Álvares Pereira			148,7	12	17:14	17:01
939	Rotunda (Soldado) à dta. p/ Chaves - Marginal do Cávado			149	11,699	17:15	17:01
945	Rotunda (Chega dos Bois) à esq. p/ Serra do Larouco			149,4	11,2	17:16	17:02
955	Rotunda (Baden Powell) à esq. p/ Serra do Larouco			150,1	10,5	17:17	17:03
958	À dta. p/ Serra do Larouco, Rua Bento Gonçalves			150,2	10,4	17:17	17:03
954	À esq. p/ Serra do Larouco, M509			150,4	10,2	17:17	17:03
970	Casais da Veiga Início subida / Début col			151,2	9,5	17:19	17:05
1086	Padornelos			153,9	6,7	17:23	17:09
1140	Pela dta. p/ Serra do Larouco			154,9	5,8	17:25	17:11
1503	Meta Final / Arrivée: Montalegre - Serra do Larouco PM 1ª cat. / Col 1ª cat.			160,7	0	17:35	17:20

Chegada / Arrivée: Abertura Zona 0 (Staff Chegada) / Ouverture Zone 0 (Staff Arrivée) - 14:20

Chegada / Arrivée: Abertura Zona 0 (Organização e Equipas) / Ouverture Zone 0 (Organisation et Equipes) - 14:30

Chegada / Arrivée: Abertura Zona 1 / Ouverture Zone 1 - 15:00





Volta a Portugal Santander

9ª Etapa / 9ème Etape: Boticas / Mondim de Basto (Sra da Graça) - 145,5 Km



14.08.2021 - Sábado / Samedi

Partida / Départ: Abertura Zona 0 (Staff Partida) / Ouverture Zone 0 (Staff Départ) - 10:10

Partida / Départ: Abertura Zona 0 (Organização e Equipas) / Ouverture Zone 0 (Organization and Teams) - 10:40

Partida / Départ: Encerramento Zona 0 (Organização e Equipas) / Férme Zone 0 (Organization and Teams) - 12:10

Partida / Départ: Abertura Zona 1 (Organização) / Ouverture Zone 1 (Organization) - 11:10

Alt.	Percurso / Parcours		» Km	Km »	34 km/h	36 km/h
	Concentração/Rassemblement: Boticas - Av. de Chaves - Largo Nª Srª da Livração				11:10	11:10
	Partida Simbólica / Départ Fictif: Boticas - Av. de Chaves - Largo Nª Srª da Livração		2,5		13:10	13:10
	Em frente p/ Rua 5 de Outubro, Câmara Municipal, Rotunda à esq. p/ Rua Gomes Monteiro, Rotunda à esq. p/ Vidago N311, Rotunda em frente p/ Vidago N311, Rotunda em frente p/ Vidago N311					
485	Partida Real / Départ Réel: N311 (junto à Ponte s/ Rio Terva)		0	145,5	13:15	13:15
636	Pinho, N311		3,3	142,2	13:20	13:20
387	À dta. p/ Vidago - Vila Real, N2		12,4	133,1	13:36	13:35
378	Rotunda em frente p/ Vidago, N2		12,7	132,8	13:37	13:36
360	Rotunda em frente p/ Vidago (centro), N2		13,3	132,2	13:38	13:37
345	Rotunda em frente p/ Vila Real, N2 Início subida / Début col		14	131,5	13:39	13:38
594	PM 4ª cat / Col 4ème cat - Sabroso de Aguiar		21,1	124,4	13:52	13:50
560	Rotunda em frente p/ Vila Real, N2		22,6	122,9	13:54	13:52
581	Pedras Salgadas, rotunda (Torreira) em frente p/ Vila Real, N2		25,5	120	14:00	13:57
582	Meta Volante - Pedras Salgadas		25,9	119,6	14:00	13:58
737	Vila Pouca de Aguiar, rotunda à esq. p/ Alijó - Murça, N2		31,8	113,7	14:11	14:08
738	Rotunda em frente p/ Vila Real, N2		32	113,5	14:11	14:08
719	Rotunda em frente p/ Vila Real, N2		32,9	112,6	14:13	14:09
718	Rotunda em frente p/ Vila Real, N2		33	112,5	14:13	14:10
713	Rotunda à esq. p/ Vila Real, N2		33,5	112	14:14	14:10
674	Rotunda (JF de Telões) em frente p/ Vila Real, N2		38,4	107,1	14:22	14:19
661	Rotunda em frente p/ Benagouro - Vila Real, N2		48,2	97,3	14:40	14:35
460	Vila Real, rotunda (IP4) em frente p/ centro, N2		57,4	88,1	14:56	14:50
459	Rotunda em frente p/ centro, N2		57,6	87,9	14:56	14:51
449	Rotunda (RI13) em frente e rotunda à dta. p/ centro, N2		58	87,5	14:57	14:51
446	Meta Volante - Vila Real (junto Bancadas do Circuito)		58,8	86,7	14:58	14:53
446	Rotunda em frente p/ centro, N2		58,9	86,6	14:58	14:53
437	Rotunda em frente p/ centro, Av. 1º de Maio		59,2	86,3	14:59	14:53
427	Rotunda (Praça do Município) em frente p/ Régua, N2		60,1	85,4	15:01	14:55
409	Rotunda à esq. p/ Régua, N2		60,5	85	15:01	14:55
412	Parada de Cunhos, rotunda à dta. p/ centro, N15 Início subida / Début col		62,6	82,9	15:05	14:59
657	Arrabães, rotunda à dta. p/ Torgueda, N15		68,4	77,1	15:15	15:09

717	PM 3ª cat / Col 3ª cat - Torgueda			70,8	74,7	15:19	15:13
710	Rotunda em frente p/ Campeã, N15			71,5	74	15:21	15:14
714	À dta. p/ Campeã, N15			71,9	73,6	15:21	15:14
708	Rotunda à dta. p/ Mondim - Campeã, N304			72,1	73,4	15:22	15:15
734	Campeã Início subida / Début col			75,4	70,1	15:28	15:20
779	Avenção do Cabo			76,5	69	15:30	15:22
927	PM 4ª cat / Col 4ª cat - Velão			80,5	65	15:37	15:29
364	À dta. p/ Ermelo, M1204-1 Início subida / Début col			91,5	54	15:56	15:47
780	À dta. p/ Barreiro, M1204			99,1	46,4	16:09	16:00
1003	PM 1ª cat / Col 1ª cat - Barreiro			101,2	44,3	16:13	16:03
967	À esq. p/ Mondim, M313			103,4	42,1	16:17	16:07
905	Anta, pela dta. p/ Bobal - Mondim, M1344			107,3	38,2	16:24	16:13
733	À esq. p/ Cavernelhe, M1200			110,8	34,7	16:30	16:19
728	Pela dta. p/ Fojo			113,1	32,4	16:34	16:23
521	Fojo, à esq. p/ Mondim			115,8	29,7	16:39	16:28
322	À dta. p/ Mondim, N304			119	26,5	16:45	16:33
202	Mondim de Basto, rotunda à dta. p/ centro, Av. da Igreja			133,4	12,1	17:10	16:57
214	Meta Volante - Mondim de Basto, rotunda em frente p/ Cerva - Ate N312			133,8	11,7	17:11	16:58
284	Sobreira de Mondim, à dta. p/ Sra. da Graça Início subida / Début col			137,1	8,4	17:16	17:03
905	Meta Final / Arrivée: Mondim de Basto - Sra. da Graça PM 1ª cat / Col 1ª cat			145,5	0	17:31	17:17

Chegada / Arrivée: Abertura Zona 0 (Staff Chegada) / Ouverture Zone 0 (Staff Arrivée) - 14:20

Chegada / Arrivée: Abertura Zona 0 (Organização e Equipas) / Ouverture Zone 0 (Organisation et Equipes) - 14:30

Chegada / Arrivée: Abertura Zona 1 / Ouverture Zone 1 - 15:00





Volta a Portugal Santander

10ª Etapa /10ème Etape: CRI - Viseu / Viseu - 20,3 Km
15.08.2021 - Domingo / Dimanche

Partida / Départ: Abertura Zona 0 (Staff Partida) / Ouverture Zone 0 (Staff Départ) - 11:00

Partida / Départ: Abertura Zona 0 (Organização e Equipas) / Ouverture Zone 0 (Organization and Teams) - 11:30

Partida / Départ: Abertura Zona 1 (Organização) / Ouverture Zone 1 (Organization) - 12:00

Alt.	Percurso / Parcours		» Km	Km »	45 km/h	47 km/h
	Concentração/Rassemblement: Viseu - Av. da Europa				12:00	12:00
	Partida / Départ : Viseu - Av. da Europa					
	Partida 1º corredor Départ 1er coureur * Horário estabelecido em função do nº de corredores * Horaire établi par rapport au nombre de coureurs				14:00*	14:00*
453	Partida do último ciclista / Départ de le dernier coureur		0	20,3	17:00	17:00
457	Rotunda em frente p/ Av. Europa		0,2	20,1	17:00	17:00
473	Rotunda em frente p/ N2		0,6	19,7	17:00	17:00
479	Rotunda (Oval) em frente p/ N2, Av. T. Cor. Silva Simões		0,8	19,5	17:01	17:01
509	Rotunda em frente p/ N2		1,4	18,9	17:01	17:01
510	Rotunda em frente p/ N2		1,8	18,5	17:02	17:02
508	Rotunda em frente p/ N2		2,1	18,2	17:02	17:02
511	Rotunda em frente (contramão!) p/ N2		2,5	17,8	17:03	17:03
519	Rotunda (IP5) em frente (contramão!) p/ N2		2,8	17,5	17:03	17:03
522	Moure de Madalena		3	17,3	17:04	17:03
540	Campo de Madalena		4	16,3	17:05	17:05
583	N2 (fim decontramão - junto saída p/ Rua Barbeito)		4,8	15,5	17:06	17:06
596	Rotunda em frnte p/ Lordosa - Calde, N2		5,8	14,5	17:07	17:07
570	Bigas (Lordosa)		8,4	11,9	17:11	17:10
549	À dta. p/ Sanguinhedo - Lageosa - Estrada Principal		8,9	11,4	17:11	17:11
544	Quintãs		9,3	11	17:12	17:11
562	Lageosa		9,9	10,4	17:13	17:12
582	Fermentelos		10,2	10,1	17:13	17:13
594	Folgosa		10,4	9,9	17:13	17:13
618	Avenida Aerodromo		11	9,3	17:14	17:14
629	Esq/dta p/ Moure de Carvalhal, M568		12,2	8,1	17:16	17:15
527	Moure de Carvalhal, M568		14,1	6,2	17:18	17:18
477	Viaduto IP5, Av. Pintor		16,2	4,1	17:21	17:20
452	À esq. p/ Rua Caixa		17,3	3	17:23	17:22
459	À dta. p/ Rua Nova de Santiago		18,1	2,2	17:24	17:23
443	Rotunda à esq. p/ Circular		18,3	2	17:24	17:23
444	Rotunda à dta. p/ Av. Cidade de Salamanca		18,9	1,4	17:25	17:24
439	Rotunda em frente p/ túnel		19,4	0,9	17:25	17:24
443	Rotunda (Cibernética) à dta. p/ Av. Europa		20,1	0,2	17:26	17:25
445	Meta Final / Arrivée: Viseu - Av. da Europa		20,3	0	17:27	17:25

