




Concentração: Praça do Município Montemor o Velho

Chegada: Bombeiros de Águeda

Km »	km «	Alt.	Percurso	i	Horários de passagem		
					36 Km/h	38 Km/h	34 Km/h
0	4,1		Partida Simbolica- Praça da Feira		14:50	14:50	14:50
0,1	4		Saída Esquerda		14:50	14:50	14:50
0,3	3,8		À esquerda		14:51	14:51	14:51
0,35	3,75		Virar à direita Câmara		14:52	14:52	14:52
0,4	3,8		Virar à Direita - Rua Dr. José Galvão		14:53	14:53	14:53
1	3,1		Virar à Esquerda Largo N. Sra. ANJO		14:54	14:54	14:54
1,05	3,05		Rotunda em Frente		14:55	14:55	14:55
1,1	3		Rotunda à Direita n 111		14:56	14:56	14:56
2,1	2		Rotunda em Frente		14:57	14:57	14:59
2,9	1,2		Rotunda Alves Barbosa		14:57	14:57	14:57
3,7	0,4		Vira à Esquerda		14:58	14:58	14:58
4,1	0		Rotunda Intermarché Frente		14:58	14:58	14:58
0	85	28	Partida Real - Alves Bandeira	↑	15:00	15:00	15:00
0,5	84,5	23	GATÕES	⬇	14:56	14:56	14:56
0,6	84,4	4	Semáforos- virar à direita para Santana	→	14:57	14:56	14:57
0,7	84,3	44	Bifurcação em frente para Gatões	↑	14:57	14:57	14:57
1	84,0	64	GATÕES	↑	14:57	14:57	14:57
1,1	83,9	64	Meta Volante- Café Azambuja	↑	14:57	14:57	14:57
3,3	81,7	70	Semáforos- em frente	↑	15:01	15:01	15:01
7,3	77,7	68	Virar à esquerda pela LICEIA	←	15:08	15:07	15:08
9,0	76,0	46	Roseira-placa	↑	15:11	15:10	15:11
10,3	74,7	48	Liceia-placa	↑	15:13	15:12	15:14
10,8	74,2	46	Virar à direita para Viso	→	15:14	15:13	15:15
11,5	73,5	51	Viso placa	↑	15:15	15:14	15:16
11,6	73,4	51	Meta Volante frente à Farmacia	↑	15:15	15:14	15:16
12,3	72,7	59	Viragem à direita para VALEMEU	→	15:16	15:15	15:17
12,6	72,4	62	VALEMEU	↑	15:17	15:15	15:18
13,5	71,5	66	RESGATADOS	↑	15:18	15:17	15:19
13,9	71,1	71	Lomba-junto há capela	↑	15:19	15:17	15:20
15,7	69,3	85	Semáforos em frente para Arazede	↑	15:22	15:20	15:23
16,3	68,7	90	Mata-placa	↑	15:23	15:21	15:24

18,3	66,7	88	Virar à esquerda para Arazeze/Cantanhede		15:26	15:24	15:28
18,6	66,4	89	<b>ARAZEDE</b>		15:27	15:25	15:28
19,1	65,9	89	<b>VILA FRANCA</b>		15:27	15:26	15:29
20,1	64,9	97	À esquerda para Cantanhede		15:29	15:27	15:31
21,3	63,7	100	Rotunda em frente		15:31	15:29	15:33
23,2	61,8	109	Semáforos em frente		15:34	15:32	15:36
24	61,0	110	Rotunda grande à direita para Cantanhede		15:36	15:33	15:38
25,6	59,4	74	Semáforos em frente		15:38	15:36	15:41
26,4	58,6	66	Rotunda à esquerda para Cantanhede		15:40	15:37	15:42
27	58,0	68	<b>CANTANHEDE</b>		15:41	15:38	15:43
27,7	57,3	66	Cantanhede- Rotunda à direita		15:42	15:39	15:44
28,2	56,8	68	<b>Cantanhede-Meta Volante - Frente ao Tribunal</b>		15:43	15:40	15:45
28,6	56,4	67	Cantanhede-Rotunda à esquerda (3ª saída) para Mira		15:43	15:41	15:46
29,5	55,5	59	Cantanhede-Rotunda à direita para a Pocariça		15:45	15:42	15:48
29,9	55,1	57	<b>POCARIÇA</b>		15:45	15:43	15:48
30,7	54,3	66	Pocariça-Virar à direita para Bolho/curia		15:47	15:44	15:50
31,1	53,9	59	Pocariça- Virar esquerda para Bolho/Cúria		15:47	15:45	15:50
31,1	53,9	71	Pocariça em frente		15:47	15:45	15:50
31,3	53,7	69	Pocariça - Virar à direita para Bolho		15:48	15:45	15:51
35	50,0	84	Povoa do Bispo		15:54	15:51	15:57
37,3	47,7	86	<b>VENDA NOVA</b>		15:58	15:54	16:01
38,3	46,7	92	Rotunda à direita para Bolho		15:59	15:56	16:03
38,4	46,6	92	Bolho- Rotunda à esquerda para Vilarinho do Bairro		16:00	15:56	16:03
39	46,0	90	Bolho- Rotunda à esquerda para Vilarinho do Bairro		16:01	15:57	16:04
41	44,0	92	<b>VILARINHO DO BAIRRO</b>		16:04	16:00	16:08
			<b>ZONA DE DESCARTE</b>				
41,2	43,8	91	Vilarinho do Bairro-Rotunda em frente		16:04	16:01	16:08
41,4	43,6	91	Vilarinho do Bairro-Lomba		16:05	16:01	16:09
			<b>ZONA DE DESCARTE</b>				
42	43,0	91	<b>PEDRALVA</b>		16:06	16:02	16:10
42,6	42,4	80	Passagem Inferior da A1		16:07	16:03	16:11
42,9	42,1	71	S.Lourenço do Bairro-Placa		16:07	16:03	16:11
43,5	41,5	71	S.Lourenço do Bairro-Semáforos à esquerda		16:08	16:04	16:12
44	41,0	75	À direita para Paredes do Bairro		16:09	16:05	16:13
44,2	40,8	84	<b>PAREDES DO BAIRRO</b>		16:09	16:05	16:14
45,5	39,5	87	Paredes do Bairro- Lomba		16:11	16:07	16:16
46,5	38,5	59	<b>ANCAS</b>		16:13	16:09	16:18
47,3	37,7	72	Cruzamento em frente para Mogofores		16:14	16:10	16:19
47,7	37,3	55	Viragem à esquerda para Fogueira (Cruzeiro)		16:15	16:11	16:20
49	36,0	50	<b>FOGUEIRA</b>		16:17	16:13	16:22

49,4	35,6	50	Lomba		16:18	16:14	16:23
49,5	35,5	50	Lomba		16:18	16:14	16:23
49,6	35,4	50	Fogueira -Rotunda à direita para Sangalhos		16:18	16:14	16:23
50,3	34,7	43	Rotunda em Frente (Zona Industrial)		16:19	16:15	16:24
51	34,0	56	Rotunda à esquerda (3ª Saída p/Sangalhos)		16:21	16:16	16:26
51,2	33,8	56	Sangalhos-Virar à direita para Alameda		16:21	16:16	16:26
51,7	33,3	56	<b>Sangalhos-Prémio Montanha 4º Categoria (Rua Dr. Seabra Dinis)</b>		16:22	16:17	16:27
51,9	33,1	56	Virar à esquerda para EN235		16:22	16:17	16:27
53	32,0	57	Oliveira do Bairro - rotunda separadores - Frente		16:24	16:19	16:29
54,0	31,0	57	Oliveira do Bairro - Rotunda "Pingo Doce" - Frente		16:26	16:21	16:31
54,1	30,9	57	Oliveira do Bairro - Rotunda Direita para Murta/Águeda		16:26	16:21	16:31
55	30,0	57	<b>MURTA</b>		16:27	16:22	16:33
55,4	29,6	57	Murta - Ponte Rio Cértima		16:28	16:23	16:33
59,2	25,8	57	Placa landiosa- Entrocamento esquerda Águeda		16:34	16:29	16:40
59,8	25,2	56	Aguada de Baixo - Meta Particular " Cavas Primavera"		16:35	16:30	16:41
60,2	24,8	55	Entroncamento - Esq. Porto/Águeda		16:36	16:31	16:42
60,3	24,7	57	Pontão Variante - Esq.Porto/Águeda		16:36	16:31	16:42
60,5	24,5	48	Vale do Grou - Semáforos Fapril- Frente		16:36	16:31	16:42
60,7	24,3	48	Borralha - Sememáforos Abimóta - Direita		16:37	16:31	16:43
61	24,0	48	Vale Grande - Rotunda Frente		16:37	16:32	16:43
61,2	23,8	108	Zona Ind.do Casarão /Crossódromo-Rot.Esq.		16:38	16:32	16:44
61,4	23,6	103	Zona Ind. Avenida das Industrias		16:38	16:32	16:44
62,2	22,8	104	Rotunda dos Industriais-Frente		16:39	16:34	16:45
62,7	22,3	107	Rotunda - 2ª Saída Direita		16:40	16:35	16:46
63,3	21,7	110	Avenida das 2 rodas - Rot.Direita		16:41	16:35	16:47
63,6	21,4	106	Avenida das Cerâmicas - Entroncamento - Esquerda		16:42	16:36	16:48
63,9	21,1	97	Avenida das Ferragens -Ent.Direita		16:42	16:36	16:48
64,2	20,8	116	Estrada de Alvarim - Esq. Para Póvoa Vale Trigo		16:43	16:37	16:49
66,8	18,2	122	<b>PÓVOA DE VALE TRIGO</b>		16:47	16:41	16:53
67,1	17,9	97	Cruzamento Esquerda Bolfiar		16:47	16:41	16:54
68	17,0	168	<b>BELAZAIMA DO CHÃO</b>		16:49	16:43	16:56
68,4	16,6	108	Meta Montanha - 4ª		16:50	16:44	16:56
72	13,0	42	Redonda - Ponte Rio Águeda		16:56	16:49	17:03
73,8	11,2	52	<b>BOLFIAR</b>		16:59	16:52	17:06
75	10,0	54	Entroncamento - Esquerda para Águeda		17:01	16:54	17:08
76,3	8,7	34	Ponte Rio de Alfusqueiro e Águeda		17:03	16:56	17:10
79,6	5,4	40	<b>RAIVO</b>		17:08	17:01	17:16
			<b>ZONA DE DESCARTE</b>				
81	4,0	41	<b>ALHANDRA</b>		17:11	17:03	17:18
82	3,0	19	Águeda - Rotunda Assequins - Frente		17:12	17:05	17:20


84	1,0	19	Águeda - Rotunda Neca Carneiro - Frente		17:16	17:08	17:24
84,5	0,5	19	Águeda - 1/2 Rotumda - Desvio de Viaturas		17:16	17:09	17:25
85	0,0	18	<b>META FINAL - Avenida 25 de Abril - ÁGUEDA</b>		17:17	17:10	17:26



**GRANDE PRÉMIO ALVES BARBOSA - CADETES**  
**2ª Etapa: Arazede - Montemor-o-Velho - 77,700KMS**

12 de Setembro de 2021



Coluna2	Coluna3	Coluna 4	Coluna 5	Coluna 6	Coluna7	Coluna8
Percurso / Parcours			» Km	Km »	38 km/h	40 km/h
Concentração:			0	4	09:45	09:45
Partida Simbólica: Recinto da Feira			0	4	09:45	09:45
Virar à Direita			0,1	3,9	09:45	09:45
Rotunda 3ª Saída - Estrada n 335			0,3	3,6	09:50	09:50
Virar à esquerda Arazede			2,1	1,5	09:52	09:52
Arazede (Placa)			3,5	0,5	09:53	09:53
Bombas Alves Barbosa - Arazede			4	0	09:55	09:55
<b>PARTIDA REAL:</b> Bombas Alves Barbosa - Arazede			0	77,7	10:00	10:00
ARRIBANÇA (Placa)		↑	0,2	77,5	10:00	10:00
AMIEIRO(Placa)		↑	2,6	75,1	10:04	10:03
Amieiro (Centro)		↑	2,7	75	10:04	10:04
PERÓNEO (Placa)		↑	4,2	73,5	10:06	10:06
Bifurcação, à direita, sentido Seixo / Gatões		→	4,4	73,3	10:06	10:06
PEDRA BRANCA (Placa)		↑	5,3	72,4	10:08	10:07
SEIXO(Placa)		↑	6,2	71,5	10:09	10:09
Seixo (Centro)		↑	6,6	71,1	10:10	10:09
A esquerda (curva apertada) Fabrica arroz p/ Casal Raposo		←	8,6	69,1	10:13	10:12
CASAL RAPOSO (Placa)		↑	14,4	63,3	10:22	10:21
Entroncamento Torre, em frente/esquerda, p/ Carapineira		↑	16,4	61,3	10:25	10:24
Entroncamento Bandorreira, virar à direita, sentido Alhastro		→	16,8	60,9	10:26	10:25
Rotunda Bandorreira, em frente/direita p/ Carapineira		↑	17,3	60,4	10:27	10:25
Rotunda à esquerda (inicio de subida), sentido Carapineira		←	17,8	59,9	10:28	10:26
Rotunda Alhastro, seguir em frente p/ Arazede		↑	18,1	59,6	10:28	10:27
<b>META VOLANTE</b>			18,3	59,4	10:28	10:27
BOLETA (Placa)		↑	19,2	58,5	10:30	10:28
<b>P.M. 3ª CATEGORIA Virar à direita, sentido Meco</b>		→	19,7	58	10:31	10:29
Entroncamento à direita p/ Casal Novo/Valcanosa/Meães		→	21,5	56,2	10:33	10:32
Início subida para as Meãs		↑	24	53,7	10:37	10:36
MEÃES (Centro)		↑	24,5	53,2	10:38	10:36

Entroncamento em frente/esquerda p/ Tentúgal		↑	25,3	52,4	10:39	10:37
Entroncamento E.N.111, à esquerda, sentido Tentúgal Centro		←	26,6	51,1	10:42	10:39
TENTUGAL		↑	27,5	50,2	10:43	10:41
META VOLANTE			29,2	48,5	10:46	10:43
Tentúgal (Centro), em frente, sentido S. Martinho de Árvore		↑	29,3	48,4	10:46	10:43
Freguesia Lamarosa (Placa) - S. Martinho Árvore		↑	30,4	47,3	10:48	10:45
Rotunda E.N.111 (S.M.Árvore), virar à direita, p/ F. Foz		● →	31,5	46,2	10:49	10:47
Tentúgal Semáforos à esquerda, sentido estrada do Campo		←	32	45,7	10:50	10:48
Entroncamento, virar à direita, sentido Pereira		→	33,5	44,2	10:52	10:50
Entroncamento, virar à esquerda, sentido Pereira		←	34,6	43,1	10:54	10:51
Entroncamento, virar à direita, sentido Ponte de Pereira		→	36,2	41,5	10:57	10:54
Entroncamento, virar à direita, sentido Ponte de Pereira		→	37,5	40,2	10:59	10:56
Entroncamento, virar a esquerda, sentido Pereira		←	38,1	39,6	11:00	10:57
Pereira (Igreja)			38,2	39,5	11:00	10:57
Entroncamento, virar à direita, sentido Coimbra		→	38,6	39,1	11:00	10:57
Passagem nível inferior		↑	38,7	39	11:01	10:58
Entroncamento (E.N.341), virar à esquerda, sentido Coimbra		←	38,9	38,8	11:01	10:58
Entroncamento, virar à direita, sentido Casais Velhos		→	39	38,7	11:01	10:58
PM. 3ª CATEGORIA			39,5	38,2	11:02	10:59
Entroncamento à esquerda a 180º (pela estrada paralela)		←	39,7	38	11:02	10:59
Entroncamento (E.N.341), à direita, sentido Taveiro/Coimbra		→	40,7	37	11:04	11:01
Rotunda, virar à esquerda, sentido Montemor-o-Velho		← ●	40,9	36,8	11:04	11:01
Pereira (Praia Fluvial) passagem inferior à ponte p/ Formoselha			41	36,7	11:04	11:01
Ponte Formoselha Cruzamento - frente			42,7	35	11:07	11:04
Curva Direita		→	44,4	33,3	11:10	11:06
Curva Esquerda		←	45,5	32,2	11:11	11:08
Curva Esquerda		→	45,6	32,1	11:12	11:08
Cruzamento direita		↑	47,7	30	11:15	11:11
Cruzamento Linha de Comboio Direita		→	45,9	31,8	11:12	11:08
Cruzamento Esquerda		←	46,38	31,32	11:13	11:09
Cruzamento Esquerda		→	46,5	31,2	11:13	11:09
Reta Granja Frente		→	48,4	29,3	11:16	11:12
Início Localidade Frente		→	48,4	29,3	11:16	11:12
Rotunda Granja/ Alfarelos 2ª saída frente		● ↑	50,2	27,5	11:19	11:15
Rotunda Alfarelos/ Granja 2ª Saída		● →	50,7	27	11:20	11:16
Escola Primária			51,3	26,4	11:21	11:16
Reta Marujal Juntas			52	25,7	11:22	11:18
Retas Juntas		↑	53,4	24,3	11:24	11:20
Retas Juntas Frente		↑	53,5	24,2	11:24	11:20
Passagem Ferroviária		↑	53,9	23,8	11:25	11:20

Vila Nova da Barca Frente		↑	56,2	21,5	11:28	11:24
Verride Placa frente		→	57	20,7	11:30	11:25
Verride 90 graus direita		→	57,8	19,9	11:31	11:26
Passagem de Nivel frente		↑	58	19,7	11:31	11:27
Curva Esquerda		←	59,1	18,6	11:33	11:28
Ponte Verride Final			60,8	16,9	11:36	11:31
Ereira igreja direita		→	61,3	16,4	11:36	11:31
Ereira 90 Esquerda		←	61,5	16,2	11:37	11:32
Lomba passadeira		→	61,9	15,8	11:37	11:32
Santa Eulália Placa direita		→	62	15,7	11:37	11:33
1º Cruzamento frente		↑	62,9	14,8	11:39	11:34
Cruzamento Reta direita		→	63	14,7	11:39	11:34
Cruzamento Quinhendros esquerda		←	65	12,7	11:42	11:37
Cruzamento Santana Direita		→	66,3	11,4	11:44	11:39
Cruzamento Moinho da Mata Direita		→	67	10,7	11:45	11:40
Cruzamento Moinho da Mata / Gatões		↑	67,5	10,2	11:46	11:41
Patrão Rosete 90º direita		→	67,6	10,1	11:46	11:41
Rego de Água 90º direita		→	68	9,7	11:47	11:42
Moinho da mata/ Montemor Cruzamento Esquerda		←	71	6,7	11:52	11:46
Lomba passadeira Frente		↑	73	4,7	11:55	11:49
Lomba passadeira Frente		↑	73,6	4,1	11:56	11:50
Cruzamento Frente		↑	74	3,7	11:56	11:51
Curva 90º esquerda		←	74,4	3,3	11:57	11:51
Curva 90º Direita		→	75	2,7	11:58	11:52
N111 - 2ª saída rotunda frente		● ↑	75,9	1,8	11:59	11:53
Rotunda Tribunal 1ª saída direita		● →	76	1,7	12:00	11:54
Sentido Castelo esquerda		←	76,5	1,2	12:00	11:54
Subida para Castelo		↑	76,9	0,8	12:01	11:55
<b>CASTELO DE MONTE MOR - META P.M. 3ª CATEGORIA.</b>			<b>77,7</b>	<b>0</b>	<b>12:02</b>	<b>11:56</b>