

Resumo das etapas

Data	Etapa Nº	Partida		Chegada		Km	Metas Volantes	Prémios Montanha
		Local	Hora*	Local	Hora			
27/set	Prólogo	Fafe	15:30	Fafe	17:29	7		
28/set	1ª	Montalegre	12:50	Viana do Castelo (Sta. Luzia)	17:23	180	60,3 115,9 146,5	88,1 (3ª) 180 (3ª)
29/set	2ª	Paredes	12:30	Mondim de Basto (Sra. da Graça)	17:26	167,0	31,2 66,6 155,8	11,6 (4ª) 96 (1ª) 110,7 (4ª) 131,7 (1ª) 167 (1ª)
30/set	3ª	Felgueiras	12:50	Viseu	17:31	171,9	28,9 66,8 97,5	95,9 (3ª) 114,3 (2ª)
01/out	4ª	Guarda	12:55	Covilhã (Torre)	17:16	148,0	24,2 51,6 127,7	72,5 (2ª) 111 (3ª) 148 (Esp)
02/out	5ª	Oliveira do Hospital	12:50	Águeda	17:29	176,3	40,6 71,7 161	32,4 (4ª) 77 (4ª)
03/out	6ª	Caldas da Rainha	13:30	Torres Vedras	17:37	155,0	21,4 96,2 135,9	8 (4ª)
04/out	7ª	Loures	13:20	Setúbal	17:31	161,0	55,8 98,4 119,8	37,9 (4ª) 147,6 (2ª)
05/out	8ª (CRI)	Lisboa	15:30	Lisboa	17:23	17,7		

* hora Partida Simbólica

1183,9

















Prólogo / Prologue: Fafe - 7 Km

27.09.2020 - Domingo / Dimanche

Partida / Départ: Abertura Zona 0 (Staff Partida) / Ouverture Zone 0 (Staff Départ) - 12:30

Partida / Départ: Abertura Zona 0 (Organização e Equipas) / Ouverture Zone 0 (Organisation et Equipes) - 13:00

Partida / Départ: Abertura Zona 1 / Ouverture Zone 1 - 14:00

Alt.	Percurso / Parcours			» Km	Km »	44 km/h	46 km/h
	Partida / Départ : Fafe - Parque da Cidade						
	Partida 1º corredor Départ 1er coureur Horário estabelecido em função do nº de corredores * Horaire établi par rapport au nombre de coureurs	*				15:30	15:30
320	Partida do último ciclista / Départ de le dernier coureur			0	7	17:20	17:20
325	À dta. p/ Rua de Sá	→		0,2	6,8	17:20	17:20
330	À esq. p/ Rua do Retiro, EN 207	←		0,3	6,7	17:20	17:20
326	Stop em frente p/ Rua do Retiro	↑		0,4	6,6	17:20	17:20
305	Freguesia de Fornelos, à esq. p/ Golães, Rua de Calvelos	←		1	6	17:21	17:21
265	Golães			2,2	4,8	17:23	17:22
265	À esq. p/ Rua do Rio Vizela	←		2,3	4,7	17:23	17:23
288	Cruzamento à esq. p/ Rua do Pequite	←		3,4	3,6	17:24	17:24
292	Ponte s/ Variante			3,6	3,4	17:24	17:24
264	Cruzamento à esq. p/ Fafe, EN 206	←		4,1	2,9	17:25	17:25
265	Rotunda à dta. p/ Rua da Agrela			4,2	2,8	17:25	17:25
261	Em frente p/ Rua de Bouças	↑		4,4	2,6	17:26	17:25
272	Em frente p/ Rua da Família	↑		4,9	2,1	17:26	17:26
353	À esq. p/ Av. da Granja	←		5,7	1,3	17:27	17:27
328	Rotunda à dta. p/ Rua Serpa Pinto (Sentido Proibido)			6,5	0,5	17:28	17:28
343	Meta Final / Arrivée: Praça 25 de Abril - Fafe			7	0	17:29	17:29

Chegada / Arrivée: Abertura Zona 1 / Ouverture Zone 1 - 14:00

1ª Etapa / 1ère Etape: Montalegre / Viana do Castelo (Sta. Luzia) - 180 Km
28.09.2020 - Segunda feira / Lundi



Partida / Départ: Abertura Zona 0 (Staff Partida) / Ouverture Zone 0 (Staff Départ) - 09:50

Partida / Départ: Abertura Zona 0 (Organização e Equipas) / Ouverture Zone 0 (Organisation et Equipes) - 10:20

Partida / Départ: Encerramento Zona 0 / Fermeture Zone 0 - 11:50

Partida / Départ: Abertura Zona 1 / Ouverture Zone 1 - 11:20

Alt.	Percurso / Parcours			» Km	Km »	39 km/h	41 km/h
	Partida Simbólica / Départ Fictif: Montalegre - Praça do Município			4		12:50	12:50
	Av. D. Afonso III, Rotunda à esq. p/ Av. Nuno Álvares Pereira, Rotunda em frente p/ Av. Nuno Álvares Pereira, Rotunda (Soldado) à esq. p/ Marginal do Cávado, Rotunda (Intermarché) em frente p/ Braga, M510, Rotunda de Homenagem aos Produtores de Batata em frente p/ Braga						
1070	Partida Real / Départ Réel: junto à rotunda de Homenagem aos Produtores de Batata			0	180	13:00	13:00
1018	Medeiros, M509-1			1,1	178,9	13:01	13:01
916	S. Vicente de Chã			3,2	176,8	13:04	13:04
902	À esq. p/ Chaves, N103			4	176	13:06	13:05
904	Aldeia Nova			6,9	173,1	13:10	13:10
910	À dta. p/ Negrões, M525			7,3	172,7	13:11	13:10
887	Morgade			9,5	170,5	13:14	13:13
903	Negrões			15,1	164,9	13:23	13:22
900	Vilarinho de Negrões			16,8	163,2	13:25	13:24
882	Barragem do Alto Rabagão			24,2	155,8	13:37	13:35
882	À esq. p/ Braga, N103			26,2	153,8	13:40	13:38
760	Ponte s/ Rio Rabagão			28,4	151,6	13:43	13:41
729	Albufeira da Venda Nova			36	144	13:55	13:52
715	Codeçoso			39,2	140,8	14:00	13:57
715	Venda Nova			41,2	138,8	14:03	14:00
732	Padrões			42,9	137,1	14:06	14:02
707	Ponte s/ Ribeira de Amiar			44,8	135,2	14:08	14:05
708	Cambedo, N103			45,3	134,7	14:09	14:06
692	Paredinha			49,2	130,8	14:15	14:12
686	Stª Leocádia			50,9	129,1	14:18	14:14
516	Ponte			55,4	124,6	14:25	14:21
520	Salamonde			59,5	120,5	14:31	14:27
525	Meta Volante - Salamonde (Vieira do Minho)			60,3	119,7	14:32	14:28
470	Louredo da Ribeira			62,6	117,4	14:36	14:31

457	Gavinheiras			65,7	114,3	14:41	14:36
504	Ventosa			67,8	112,2	14:44	14:39
545	À dta. p/ Gerês-Rio Caldo, N304	→	▲	72,9	107,1	14:52	14:46
425	Caniçada			74,9	105,1	14:55	14:49
253	Ventosa			77,7	102,3	14:59	14:53
169	Ponte s/ Rio Cávado	▲		79,6	100,4	15:02	14:56
169	Rotunda em frente p/ Terras de Bouro	●	▲	79,7	100,3	15:02	14:56
281	São Bento da Porta Aberta			82	98	15:06	15:00
302	Seara Início subida / Début col			82,7	97,3	15:07	15:01
586	PM 3ª cat. / Col 3ème cat. - Alto de Covide			88,1	91,9	15:15	15:08
560	Pela esq. p/ Terras de Bouro, N307	←	▲	88,7	91,3	15:16	15:09
475	Chamoim			92	88	15:21	15:14
260	Vilar			95	85	15:26	15:19
212	Moimenta			97,1	82,9	15:29	15:22
174	Terras de Bouro			98,1	81,9	15:30	15:23
170	Rotunda em frente	●	▲	97,7	82,3	15:30	15:22
172	Rotunda em frente	●	▲	98,8	81,2	15:32	15:24
142	Rotunda à esq. p/ Braga-Balanca (placa), N205-3	●	▲	99,6	80,4	15:33	15:25
90	Ribeira de S. Mateus			102,1	77,9	15:37	15:29
99	Ponte - Souto (placa)	▲		103	77	15:38	15:30
107	Concelho de Amares			106	74	15:43	15:35
107	Caldelas			108,2	71,8	15:46	15:38
98	Rotunda em frente p/ Vila Verde	●	▲	109,5	70,5	15:48	15:40
88	À dta. p/ Vila Verde, N308	→	▲	109,8	70,2	15:48	15:40
58	Ponte estreita ! s/ Rio Homem - Coucieiro (placa)	▲		110,6	69,4	15:50	15:41
95	Rotunda à esq. p/ Vila Verde, N308	●	▲	112,4	67,6	15:52	15:44
78	Sabariz			114	66	15:55	15:46
57	Vila Verde			115,1	64,9	15:57	15:48
104	Meta Volante - Vila Verde			115,9	64,1	15:58	15:49
105	Rotunda em frente p/ V. Castelo - Barbudo (placa), N308 Zona verde / Zone vert Abertura Abastecimento / Zone Ravitaillement	 	● ▲	116	64	15:58	15:49
206	Revenda			119,2	60,8	16:03	15:54
205	Nevogilde			120,5	59,5	16:05	15:56
249	Carreiras de S. Tiago			121,9	58,1	16:07	15:58
287	Portela das Cabras			123,5	56,5	16:10	16:00
252	Goães			125,6	54,4	16:13	16:03
192	Ponte s/ Rio Neiva	▲		126,9	53,1	16:15	16:05
195	À esq. p/ Viana do Castelo	←	▲	127,3	52,7	16:15	16:06
184	Corvos, rotunda em frente p/ V. Castelo, N308	●	▲	129	51	16:18	16:08
180	Calvelo			129,6	50,4	16:19	16:09
198	Mato			132,4	47,6	16:23	16:13
184	Freixo			135,1	44,9	16:27	16:17

140	Poiaras			138,1	41,9	16:32	16:22
72	Balugães			140,2	39,8	16:35	16:25
82	Semáforos em frente p/ Viana do Castelo, N308	↑	▲	140,6	39,4	16:36	16:25
67	Barroselas			144,1	35,9	16:41	16:30
73	Rotunda em frente p/ Viana do Castelo	⦿	▲	146,1	33,9	16:44	16:33
80	Meta Volante - Barroselas			146,5	33,5	16:45	16:34
90	Vila de Punhe			148	32	16:47	16:36
95	À dta. p/ Vila Franca, Rua da Portela	→	▲	149,1	30,9	16:49	16:38
116	Freguesia de Vila Franca - Estrada das Vilas			150,9	29,1	16:52	16:40
17	Cruzamento à dta. p/ Moreira de Geraz do Lima, N203	→	▲	154	26	16:56	16:45
14	Moreira de Geraz do Lima			158,7	21,3	17:04	16:52
12	À esq. p/ Lanheses - Ponte s/ Rio Lima	←	▲	159,6	20,4	17:05	16:53
7	Rotunda à esq. p/ Viana do Castelo - Vila Mou, N202	⦿	▲	161,9	18,1	17:09	16:56
13	Rotunda à esq. p/ Viana - Cardielos, N202	⦿	▲	166,7	13,3	17:16	17:03
51	Santa Marta de Portuzelo, N202			169,9	10,1	17:21	17:08
8	Rotunda (E.Leclerc) em frente p/ Viana - Meadela	⦿	▲	172,9	7,1	17:26	17:13
8	Rotunda em frente p/ Meadela, N202	⦿	▲	173,3	6,7	17:26	17:13
15	À dta. p/ Parque Empresarial da Meadela	→	▲	173,4	6,6	17:26	17:13
29	Rotunda à esq. p/ Viana (centro Hipico)	⦿	▲	173,8	6,2	17:27	17:14
29	Rotunda em frente p/ Viana (Centro Hipico), Rua Mateus Carvalhido	⦿	▲	174,7	5,3	17:28	17:15
23	Rotunda (Oval) em frente p/ Via Entre Santos	⦿	▲	175,5	4,5	17:30	17:16
31	Rotunda em frente p/ Santa Luzia, Estrada de Sta. Luzia Início subida / Début col	⦿	▲	176	4	17:30	17:17
73	À dta. p/ Santa Luzia	→	▲	176,7	3,3	17:31	17:18
197	Meta Final / Arrivée: Viana do Castelo - Santuário de Stª Luzia PM 3ª cat. / Col 3ème cat.	⦿		180	0	17:36	17:23

Chegada / Arrivée: Abertura Zona 0 (Staff Chegada) / Ouverture Zone 0 (Staff Arrivée) - 14:20

Chegada / Arrivée: Abertura Zona 0 (Organização e Equipas) / Ouverture Zone 0 (Organisation et Equipes) - 14:50

Chegada / Arrivée: Abertura Zona 1 / Ouverture Zone 1 - 15:20

2ª Etapa / 2ème Etape: Paredes / Mondim de Basto - 167 Km








































29.09.2020 - Terça feira / Mardi












































Partida / Départ: Abertura Zona 0 (Staff Partida) / Ouverture Zone 0 (Staff Départ) - 09:30




Partida / Départ: Abertura Zona 0 (Organização e Equipas) / Ouverture Zone 0 (Organisation et Equipes) - 10:00

Partida / Départ: Encerramento Zona 0 / Fermeture Zone 0 - 11:30

Partida / Départ: Abertura Zona 1 / Ouverture Zone 1 - 11:00

Alt.	Percurso / Parcours			» Km	Km »	33 km/h	35 km/h
	Partida Simbólica / Départ Fictif: Paredes - Parque da Cidade de Paredes			3,6		12:30	12:30
	À dta. p/ Av. das Comunidades, Pela esq. p/ Inversão Sentido - Av. das Comunidades, Rua da Igreja Velha, Rotunda à dta. p/ centro (N15), Rotunda à dta. p/ Av. da República, À dta. p/ Praça José Guilherme, À esq. p/ Rua Dr. José Mendes Moreira, À esq. p/ Praça José Guilherme, À dta. p/ Rua 1º de Dezembro, Rotunda em frente p/ Porto N15, Rotunda (Intermarché) em frente p/ Porto, N15						
168	Partida Real / Départ Réel: N15 (após rotunda do Intermarché)			0	167	12:40	12:40
302	Rotunda (Familia-Baltar) em frente p/ Porto, N15			4,6	162,4	12:48	12:47
150	Rotunda à dta. p/ Gandra - Rebordosa - Zona Industrial			9,2	157,8	12:56	12:55
145	Rotunda (Igreja) em frente p/ Zona Industrial			10	157	12:58	12:57
148	À dta. p/ Zona Industrial Início subida / Début col			10,2	156,8	12:58	12:57
236	PM 4ª cat / Col 4ème cat - rotunda (Antarte) em frente			11,6	155,4	13:01	12:59
153	À esq. p/ Lordelo, Ponte s/ Rio Ferreira			13	154	13:03	13:02
152	À dta. p/ Lordelo (centro), N209			13,1	153,9	13:03	13:02
210	Rotunda (Ribeiro da Silva) à dta. p/ Rebordosa, M602			15,4	151,6	13:08	13:06
187	Rotunda à esq. p/ Rebordosa, M602			15,8	151,2	13:08	13:07
197	Rotunda (Alameda) em frente p/ Rua da Igreja			16,6	150,4	13:10	13:08
231	Stop - em frente p/ Rebordosa, M602			17,5	149,5	13:11	13:10
233	Rotunda (Marceneiro) à dta. p/ Rebordosa (centro)			17,6	149,4	13:12	13:10
215	Rotunda em frente p/ Av. Bombeiros Voluntários			19	148	13:14	13:12
241	Rotunda à esq. p/ Gandra - Porto			19,6	147,4	13:15	13:13
250	Pela esq. (Sentido Proibido!!), Rua de S. Tiago			20,1	146,9	13:16	13:14
299	À esq. p/ Paredes - Vandoma, N15 (Ponto de contacto / Point de contact)			22,8	144,2	13:21	13:19
299	Rotunda (Familia-Baltar) em frente p/ Paredes, N15			24,9	142,1	13:25	13:22
169	Rotunda (Intermarché) em frente p/ Paredes (centro), N15			29,6	137,4	13:33	13:30
171	Rotunda em frente p/ Penafiel - N15, Av. Comendador Abilio Seabra			30,9	136,1	13:36	13:32

170	Meta Volante - Paredes (junto ao Centro Saúde)			31,2	135,8	13:36	13:33
163	Rotunda à esq. p/ Penafiel, Av. Francisco Sá Carneiro			31,4	135,6	13:37	13:33
153	Rotunda em frente p/ Penafiel, Av. Francisco Sá Carneiro			31,9	135,1	13:38	13:34
148	Rotunda à dta. p/ Penafiel, N15			32	135	13:38	13:34
153	Rotunda (Motociclista) em frente p/ Penafiel, N15			32,9	134,1	13:39	13:36
195	Rotunda (Terras do Vinho Verde) em frente p/ Penafiel (centro), N15			33,7	133,3	13:41	13:37
223	Rotunda (Escritaria) em frente p/ centro, N15			34,2	132,8	13:42	13:38
245	Rotunda (Abraço do Povo) à esq. p/ centro, N15			34,9	132,1	13:43	13:39
296	Rotunda em frente p/ centro, N15			35,9	131,1	13:45	13:41
298	Rotunda em frente p/ Amarante, N15			37,1	129,9	13:47	13:43
350	Rotunda em frente p/ Amarante - Santa Marta			38,3	128,7	13:49	13:45
378	Rotunda em frente p/ Amarante, N15			42,9	124,1	13:58	13:53
320	Rotunda em frente p/ Amarante, N15			46,6	120,4	14:04	13:59
345	Trovoada			48,9	118,1	14:08	14:03
335	Rotunda em frente p/ Amarante, N15			50	117	14:10	14:05
443	Alto da Lixa			56,5	110,5	14:22	14:16
435	Rotunda à dta. p/ Amarante, N15			57,2	109,8	14:24	14:18
174	Rotunda em frente p/ Amarante, N15			63,3	103,7	14:35	14:28
149	Rotunda em frente p/ Amarante, N15			65,3	101,7	14:38	14:31
110	Rotunda em frente p/ Amarante, N15			66,3	100,7	14:40	14:33
110	Rotunda em frente p/ Amarante, N15			66,5	100,5	14:40	14:34
111	Meta Volante - Amarante (junto aos Bombeiros)			66,6	100,4	14:41	14:34
110	Rotunda (Vinha) em frente p/ Vila Real, N15			68,6	98,4	14:44	14:37
258	Várzea Início subida / Début col			75,2	91,8	14:56	14:48
365	Revilhão			80,7	86,3	15:06	14:58
396	Candemil			82,2	84,8	15:09	15:00
886	Pousada			93,7	73,3	15:30	15:20
1018	PM 1ª cat / Col 1ère cat - Serra do Marão			96	71	15:34	15:24
812	Boavista			100,4	66,6	15:42	15:32
718	Rotunda à esq. p/ Campeã, N304			102,7	64,3	15:46	15:36
712	Campeã Zona verde / Zone vert Abertura Abastecimento / Zone Ravitaillement			103,5	63,5	15:48	15:37
720	Início subida / Début col			105,6	61,4	15:52	15:41
764	Aveção do Cabo			106,7	60,3	15:54	15:42
918	PM 4ª cat / Col 4ème cat - Velão			110,7	56,3	16:01	15:49
385	Ermelo (placa)			121,7	45,3	16:21	16:08
380	À dta. p/ Ermelo - Barreiro - Fervença, M1202 Início subida / Début col			121,8	45,2	16:21	16:08
701	Fervença			127,3	39,7	16:31	16:18
707	Ponte			128,5	38,5	16:33	16:20

797	À dta. p/ Barreiro	→	▲	129,5	37,5	16:35	16:22
1019	PM 1ª cat / Col 1ère cat - Barreiro			131,7	35,3	16:39	16:25
968	Ponte			133,6	33,4	16:42	16:29
967	Cruzamento à esq. p/ Anta, N312-1	←	▲	133,7	33,3	16:43	16:29
938	Anta			137	30	16:49	16:34
911	À dta. p/ Mondim - Bobal, M1344	→	▲	137,4	29,6	16:49	16:35
729	À dta. p/ Mondim - Bilhó, M1191-1	→	▲	141	26	16:56	16:41
642	Vilarinho			145,8	21,2	17:05	16:49
448	Vilar de Ferreiros			149,5	17,5	17:11	16:56
216	Pela esq. p/ sentido proibido	←	▲	155,3	11,7	17:22	17:06
211	Mondim de Basto, à dta. p/ Sra. da Graça, N312	→	▲	155,4	11,6	17:22	17:06
212	Rotunda em frente p/ Sra. da Graça, N312		▲	155,5	11,5	17:22	17:06
211	Meta Volante - Mondim de Basto			155,8	11,2	17:23	17:07
292	À dta. p/ Sra. da Graça	→	▲	158,9	8,1	17:28	17:12
898	Meta Final / Arrivée: Mondim de Basto - Alto Sra. Graça PM 1ª cat / Col 1ère cat			167	0	17:43	17:26

Chegada / Arrivée: Abertura Zona 0 (Staff Chegada) / Ouverture Zone 0 (Staff Arrivée) - 14:25

Chegada / Arrivée: Abertura Zona 0 (Organização e Equipas) / Ouverture Zone 0 (Organisation et Equipes) - 14:55

Chegada / Arrivée: Abertura Zona 1 / Ouverture Zone 1 - 15:25

3ª Etapa / 3ème Etape: Felgueiras / Viseu - 171,9 Km

















30.09.2020 - Quarta feira / Mercredi

Partida / Départ: Abertura Zona 0 (Staff Partida) / Ouverture Zone 0 (Staff Départ) - 09:50





































Partida / Départ: Abertura Zona 0 (Organização e Equipas) / Ouverture Zone 0 (Organisation et Equipes) - 10:20

Partida / Départ: Encerramento Zona 0 / Fermeture Zone 0 - 11:50

Partida / Départ: Abertura Zona 1 / Ouverture Zone 1 - 11:20

Alt.	Percurso / Parcours		» Km	Km »	36 km/h	38 km/h
	Partida Simbólica / Départ Fictif: Felgueiras - Av. da Liberdade		5		12:50	12:50
	À dta. p/ Av. Dr. Leonardo Coimbra, À esq. p/ Rua Manuel de Faria e Sousa, Rotunda à esq. p/ R. Prof. Joaquim Barros Leite, Semáforos esq. p/ Av. Dr. Ribeiro de Magalhães, À dta. p/ Praça da República, À esq. p/ CM Felgueiras, À esq. p/ Praça da República, À dta. p/ Av. Agostinho Ribeiro, Rotunda à esq. p/ Barrosas, Rua Padre José Peixoto Dias, Rotunda à esq. p/ Ecocentro, Rotunda em frente p/ Felgueiras centro, Av. da Liberdade, Passagem na Partida, À dta. p/ Av. Dr. Leonardo Coimbra, Rotunda em frente p/ Lousada, N207, Rotunda em frente p/ Lousada, N207					
319	Partida Real / Départ Réel: N207 (junto ao cruzamento p/ Refontoura-Eirado-Couto)		0	171,9	13:00	13:00
292	Rotunda à dta. p/ Longra, N207					
233	À esq. p/ Caide, N207-2					
226	Rotunda à dta. p/ Caide, N207-2					
200	Rotunda em frente					
216	Rotunda em frente p/ Lagareta					
262	Rotunda em frente p/ Penafiel					
243	Rotunda à esq. p/ Penafiel					
280	Rotunda à esq. p/ Penafiel					
391	Rotunda em frente p/ Penafiel, N15					
388	Regadas					
379	Rotunda à esq. p/ Marco de Canaveses, N211					
270	Venda do Campo					
192	Constance					
140	Sobretâmega					
104	À dta. p/ Marco de Canaveses					
102	Marco de Canaveses					
133	À dta. p/ Marco de Canaveses (centro), Av. Futebol Clube do Marco					
199	Rotunda à esq. p/ Av. Gago Coutinho-Av. Francisco Sá Carneiro					
205	Meta Volante - Marco de Canaveses (junto à BP)		28,9	143	13:48	13:45
237	Stop em frente					
244	Rotunda à esq. p/ Régua, N211					
340	Tarrio					
300	Alto					

287	À dta. p/ Cinfães	→		39,3	132,6	14:05	14:02
289	Rotunda à dta. p/ Cinfães			40,7	131,2	14:07	14:04
256	Paços de Gaiolo			41,8	130,1	14:09	14:06
191	À esq. p/ Resende, N108	←		43,8	128,1	14:13	14:09
85	Baião (concelho)			45,6	126,3	14:16	14:12
115	À dta. p/ Cinfães - Resende - Pala (placa), N211	→		47,2	124,7	14:18	14:14
66	Porto Manso			48,9	123	14:21	14:17
65	À dta. p/ Cinfães - Resende - Ponte s/ Rio Douro	→		49,8	122,1	14:23	14:18
71	À esq. p/ Resende, N222	←		50,2	121,7	14:23	14:19
181	Paçô			52,7	119,2	14:27	14:23
204	Oliveira do Douro			53,6	118,3	14:29	14:24
133	Concelho de Resende			57	114,9	14:35	14:30
198	Resende, N222			64,8	107,1	14:48	14:42
232	Pela esq. p/ Lamego, N222	←		65,4	106,5	14:49	14:43
254	Rotunda em frente			66,6	105,3	14:51	14:45
269	Meta Volante - Resende			66,8	105,1	14:51	14:45
270	Rotunda à esq. p/ Lamego			66,9	105	14:51	14:45
290	Rendufe, N222			67,6	104,3	14:52	14:46
333	Estremadouro - Couvelas			71,5	100,4	14:59	14:52
306	S. Martinho de Mouros			74,1	97,8	15:03	14:57
325	Freguesia de Penajóia			81,7	90,2	15:16	15:09
281	À dta. p/ Lamego, N226 Início subida / Début col	→		86,6	85,3	15:24	15:16
338	Samodães			88,1	83,8	15:26	15:19
415	Vila de Cambres			90,1	81,8	15:30	15:22
490	Lamego			94,7	77,2	15:37	15:29
500	Stop, em frente	↑		94,9	77	15:38	15:29
513	Rotunda à dta. p/ Av. Defensores do Douro			95,1	76,8	15:38	15:30
528	Rotunda à dta. p/ Av. Defensores do Douro			95,4	76,5	15:39	15:30
535	Rotunda em frente p/ Av. Defensores do Douro			95,6	76,3	15:39	15:30
569	PM 3ª cat / Col 3 ème cat - Lamego			95,9	76	15:39	15:31
570	Rotunda em frente p/ Rua Osório Mota			96	75,9	15:40	15:31
540	À dta. p/ Av. Dr. António José de Almeida	→		96,3	75,6	15:40	15:32
525	À dta. e esq. p/ Rua das Chagas (Igreja das Chagas)	→ ←		96,5	75,4	15:40	15:32
524	À esq. p/ Rua 28 de Maio	←		96,6	75,3	15:41	15:32
519	À dta. p/ Av. 5 de Outubro	→		96,7	75,2	15:41	15:32
489	À dta. p/ Av. Dr. Alfredo Sousa	→		97,3	74,6	15:42	15:33
490	Meta Volante - Lamego			97,5	74,4	15:42	15:33
490	Pela esq. p/ Túnel, Av. Dr. Alfredo Sousa	←		97,6	74,3	15:42	15:34
489	À dta. p/ Viseu, Rua Alexandre Herculano, N2	→		97,9	74	15:43	15:34
502	Em frente p/ Viseu, N2 Zona verde / Zone vert Abertura Abastecimento / Zone Ravitaillement	↑	 	98,2	73,7	15:43	15:35
519	À esq. p/ Viseu, N2	←		98,4	73,5	15:44	15:35
544	Em frente p/ Penude - Viseu, N2	↑		99	72,9	15:45	15:36
573	Caves Raposeira Início subida / Début col			99,5	72,4	15:45	15:37
683	Penude			101,8	70,1	15:49	15:40

725	Sucres			104	67,9	15:53	15:44
953	PM 2ª cat / Col 2ème cat - Bigorne			114,3	57,6	16:10	16:00
952	Rotunda á dta. p/ Mezio - Castro Daire, N2			114,5	57,4	16:10	16:00
900	Mezio			116,9	55	16:14	16:04
683	Castro Daire, rotunda em frente, N2			127	44,9	16:31	16:20
610	Rotunda em frente p/ centro, N2			128,6	43,3	16:34	16:23
589	Rotunda em frente p/ centro, Rua Gen. Humberto Delgado, N2			128,9	43	16:34	16:23
562	À dta. p/ V. Real - Viseu, N2	→		130	41,9	16:36	16:25
546	À esq. p/ Viseu, N2	←		130,3	41,6	16:37	16:25
482	Ponte Pedrinha			132	39,9	16:40	16:28
433	Ponte s/ Rio Paiva, à dta. p/ S. P. do Sul, N228		→	132,3	39,6	16:40	16:28
591	Carranqueira			135,3	36,6	16:45	16:33
532	Alva, N228			137,5	34,4	16:49	16:37
518	À esq. p/ Alva (centro) - Termas do Carvalho	←		138,6	33,3	16:51	16:38
554	À dta. p/ Termas do Carvalho	→		139,7	32,2	16:52	16:40
544	Carvalho			140,8	31,1	16:54	16:42
499	Termas do Carvalho			141,6	30,3	16:56	16:43
457	À dta. p/ Viseu, N2	→		142,4	29,5	16:57	16:44
457	Rotunda em frente p/ Viseu, N2			142,5	29,4	16:57	16:45
442	Arcas			145,5	26,4	17:02	16:49
435	Rotunda em frente p/ Viseu - Calde			146,3	25,6	17:03	16:51
444	Freguesia de Calde			152,2	19,7	17:13	17:00
517	Póvoa de Calde			155,1	16,8	17:18	17:04
506	Bigas			159,6	12,3	17:26	17:12
530	À esq. p/ Lageosa	←		160,3	11,6	17:27	17:13
526	Quintás			160,6	11,3	17:27	17:13
540	Lageosa			161,2	10,7	17:28	17:14
570	Folgosa			161,8	10,1	17:29	17:15
591	Pela dta. p/ aerodromo	→		162,1	9,8	17:30	17:15
610	Aerodromo Municipal			163,2	8,7	17:32	17:17
614	Esq. e dta. p/ Viseu, M568	← →		163,6	8,3	17:32	17:18
527	Moure de Carvalho			165,4	6,5	17:35	17:21
436	Rotunda à esq. p/ Circular			169,3	2,6	17:42	17:27
436	Rotunda em frente p/ Circular			169,5	2,4	17:42	17:27
436	Rotunda à dta. p/ Av. de Salamanca			169,9	2	17:43	17:28
431	Rotunda em frente p/ Túnel			170,6	1,3	17:44	17:29
431	Túnel			170,8	1,1	17:44	17:29
436	Rotunda (Cibernética) à dta. p/ Av. da Europa			171,3	0,6	17:45	17:30
440	Rotunda em frente, Av. da Europa			171,7	0,2	17:46	17:31
443	Meta Final / Arrivée: Viseu - Av. da Europa			171,9	0	17:46	17:31

Chegada / Arrivée: Abertura Zona 0 (Staff Chegada) / Ouverture Zone 0 (Staff Arrivée) - 14:30

Chegada / Arrivée: Abertura Zona 0 (Organização e Equipas) / Ouverture Zone 0 (Organisation et Equipas) - 15:00

Chegada / Arrivée: Abertura Zona 1 / Ouverture Zone 1 - 15:30




















4ª Etapa / 4ème Etape: Guarda / Covilhã (Torre) - 148 Km
 01.10.2020 - Quinta feira / Jeudi

Partida / Départ: Abertura Zona 0 (Staff Partida) / Ouverture Zone 0 (Staff Départ) - 09:55

Partida / Départ: Abertura Zona 0 (Organização e Equipas) / Ouverture Zone 0 (Organisation et Equipas) - 10:25

Partida / Départ: Encerramento Zona 0 / Fermeture Zone 0 - 11:55

Partida / Départ: Abertura Zona 1 / Ouverture Zone 1 - 11:20

Alt.	Percorso / Parcours			» Km	Km »	34 km/h	36 km/h
	Partida Simbólica / Départ Fictif: Guarda - Parque Urbano do Rio Diz			6,8		12:55	12:55
	Rua da Direcção Geral de Viação, Rotunda (Oval) à esq. p/ centro, Rotunda em frente p/ Av. Cidade de Salamanca, Rotunda em frente p/ Av. Cidade de Watterbury, Rotunda em frente p/ Rua Cidade de Bejar, Rotunda (dos Fs) em frente p/ Rua António Sérgio, Rotunda (Rodoviária) à dta. p/ Rua Nuno Álvares, Largo Gen. Humberto Delgado, À dta. p/ Rua Alves Roçadas, Largo João de Almeida, Rua Dr. Lopes de Carvalho, Av. dos Bombeiros Voluntários Egitanenses, Rotunda à esq. p/ Av. Monsenhor Mendes do Carmo, Rotunda à dta. p/ Rua 31 de Janeiro, Rotunda em frente p/ Av. Dr. Francisco Sá Carneiro, Rotunda (Bombeiro) em frente p/ N16, Rotunda em frente p/ Porto da Carne, N16						
893	Partida Real / Départ Réel: N16 (junto à placa de Cubo)			0	148	13:10	13:10
856	Prado			1,7	146,3	13:13	13:12
489	Rotunda à esq. p/ Porto da Carne, N16			12,3	135,7	13:31	13:30
454	Concelho de Celorico da Beira			15,4	132,6	13:37	13:35
460	Lajeosa do Mondego			16,8	131,2	13:39	13:38
490	Rotunda em frente p/ Celorico - Ratoeira			19,4	128,6	13:44	13:42
450	Celorico da Beira			21	127	13:47	13:45
441	Rotunda à dta. p/ Celorico (Gare)			22,5	125,5	13:49	13:47
450	Rotunda à esq. p/ Celorico (centro)			22,8	125,2	13:50	13:48
509	Meta Volante - Celorico da Beira (junto á Galp)			24,2	123,8	13:52	13:50
516	Rotunda à esq. p/ Gouveia, Av. Dr. Marques Fernandes			24,9	123,1	13:53	13:51
519	Rotunda em frente p/ Hotel Quinta dos Cedros			25,4	122,6	13:54	13:52
526	Rotunda à dta. p/ Coimbra, N17			25,8	122,2	13:55	13:53
528	À esq. p/ Coimbra, N17			26,1	121,9	13:56	13:53
523	Rotunda à dta. p/ Gouveia, N17			26,2	121,8	13:56	13:53
528	Corticô da Serra			30,5	117,5	14:03	14:00
548	Carrapichana			36,3	111,7	14:14	14:10
450	Vila Cortês, N17			39,9	108,1	14:20	14:16
460	Separadores à esq. p/ Nabais (antiga N330)			44,2	103,8	14:28	14:23
492	Freguesia de Nabais			45,5	102,5	14:30	14:25

643	Gouveia			50	98	14:38	14:33
670	Meta Volante - Gouveia (junto Câmara Municipal)			51,6	96,4	14:41	14:36
663	Praça de S. Pedro, pela esq. p/ Av. dos Bombeiros Voluntários	←	▲	51,8	96,2	14:41	14:36
691	Rotunda à esq. p/ Estádio Municipal	⦿	▲	52,7	95,3	14:43	14:37
766	Cruzamento à esq. p/ Manteigas, N232 Início subida / Début col	←	▲	54,4	93,6	14:46	14:40
1400	PM 2ª cat / Col 2ème cat - Penhas Douradas			72,5	75,5	15:17	15:10
831	Manteigas			87,3	60,7	15:44	15:35
781	Rotunda à esq. p/ Guarda - Belmonte, N232	⦿	▲	88,5	59,5	15:46	15:37
711	Rotunda em frente p/ Guarda - Belmonte, N232			90,4	57,6	15:49	15:40
700	Zona verde / Zone vert Abertura Abastecimento / Zone Ravitaillement	 		91	57	15:50	15:41
662	Sameiro			93,5	54,5	15:55	15:45
578	Vale de Amoreira, à dta. p/ Verdelhos, M501	→	▲	98,2	49,8	16:03	15:53
579	Verdelhos			103,2	44,8	16:12	16:02
579	À esq. p/ Covilhã	←	▲	104,5	43,5	16:14	16:04
582	Início subida / Début col			104,7	43,3	16:14	16:04
837	PM 3ª cat / Col 3ème cat - Sarzedo			111	37	16:25	16:15
833	Rotunda à dta. p/ Covilhã - Teixoso, M501	⦿	▲	111,3	36,7	16:26	16:15
567	Gibraltar			116	32	16:34	16:23
537	Em frente p/ Covilhã - Teixoso (placa)	↑	▲	116,7	31,3	16:35	16:24
506	Canhoso			119,4	28,6	16:40	16:29
501	Em frente p/ Covilhã - Eixo TCT	↑	▲	120,9	27,1	16:43	16:31
499	Rotunda em frente p/ Covilhã - Eixo TCT	⦿	▲	121,9	26,1	16:45	16:33
494	Covilhã			122,1	25,9	16:45	16:33
564	Rotunda em frente (Alameda da Europa)	⦿	▲	123,7	24,3	16:48	16:36
548	Rotunda em frente (Alameda da Europa)	⦿	▲	124,2	23,8	16:49	16:37
536	Rotunda à dta. p/ centro	⦿	▲	124,7	23,3	16:50	16:37
541	Rotunda à esq. p/ centro, Alameda Pêro da Covilhã	⦿	▲	124,9	23,1	16:50	16:38
557	Rotunda em frente	⦿	▲	125,4	22,6	16:51	16:39
575	Rotunda à esq. p/ centro, Estrada da Palmatória	⦿	▲	125,7	22,3	16:51	16:39
629	Rotunda à dta. p/ Penhas da Saúde - Torre	⦿	▲	126,7	21,3	16:53	16:41
651	À esq. p/ centro, Rua Visconde de Coriscada	←	▲	127,4	20,6	16:54	16:42
672	Meta Volante - Covilhã			127,7	20,3	16:55	16:42
679	Rotunda à dta. p/ Penhas da Saúde, N339 Início subida / Début col	⦿	▲	127,8	20,2	16:55	16:43
1132	Hotel dos Carqueijais			132,8	15,2	17:04	16:51
1234	Pousada Serra da Estrela			133,9	14,1	17:06	16:53
1406	Penhas da Saúde			137,4	10,6	17:12	16:59
1560	Centro de limpeza de neve em frente p/ Torre	↑		140,7	7,3	17:18	17:04
1722	Túnel		▲	144,5	3,5	17:25	17:10
1945	Rotunda à esq. p/ Torre	⦿	▲	147,3	0,7	17:29	17:15
1986	Meta Final / Arrivée: Covilhã - Torre PM cat. Esp. / Col Haut cat.			148	0	17:31	17:16

Chegada / Arrivée: Abertura Zona 0 (Staff Chegada) / Ouverture Zone 0 (Staff Arrivée) - 14:15

Chegada / Arrivée: Abertura Zona 0 (Organização e Equipas) / Ouverture Zone 0 (Organisation et Equipes) - 14:45

Chegada / Arrivée: Abertura Zona 1 / Ouverture Zone 1 - 15:15

















5ª Etapa / 5ème Etape: Oliveira do Hospital / Agueda - 176,3 Km
02.10.2020 - Sexta feira / Vendredi

Partida / Départ: Abertura Zona 0 (Staff Partida) / Ouverture Zone 0 (Staff Départ) - 09:50

Partida / Départ: Abertura Zona 0 (Organização e Equipas) / Ouverture Zone 0 (Organisation et Equipes) - 10:20

Partida / Départ: Encerramento Zona 0 / Fermeture Zone 0 - 11:50

Partida / Départ: Abertura Zona 1 / Ouverture Zone 1 - 11:20

Alt.	Percurso / Parcours			» Km	Km »	38 km/h	40 km/h
	Partida Simbólica / Départ Fictif: Oliveira do Hospital - Largo Ribeiro do Amaral			6,6		12:50	12:50
	Rotunda à dta. p/ Av. Dr. Carlos Campos, Rotunda à dta. p/ Av. Dr. Francisco Sá Carneiro, Rotunda em frente p/ Av. Dr. Francisco Sá Carneiro, Rotunda em frente p/ Coimbra N17, Rotunda à dta. p/ Coimbra N17, À dta. p/ Coimbra N17						
547	Partida Real / Départ Réel: N17 (junto à placa Venda de Galizes)			0	176,3	13:05	13:05
487	Venda da Esperança			4,2	172,1	13:11	13:11
439	Rotunda em frente p/ Coimbra, N17			8,6	167,7	13:18	13:17
394	Venda do Porco			10,3	166	13:21	13:20
350	Rotunda em frente p/ Coimbra - Espariz			13	163,3	13:25	13:24
299	Catraia de Mouronho			17,1	159,2	13:32	13:30
284	À esq. p/ Arganil - Mouronho, N337			17,8	158,5	13:33	13:31
307	Mouronho			18,8	157,5	13:34	13:33
172	Secarias			23,9	152,4	13:42	13:40
171	Rotunda em frente p/ Arganil, N342			24,1	152,2	13:43	13:41
176	Arganil			25,9	150,4	13:45	13:43
185	Rotunda à dta. p/ centro, Av. das Forças Armadas			27	149,3	13:47	13:45
170	Rotunda em frente p/ centro, Av. Bombeiros Voluntários			27,3	149	13:48	13:45
185	Rotunda à dta. p/ Góis, N342			27,7	148,6	13:48	13:46
192	Pela esq. p/ Góis - Lousã Início subida / Début col			28,4	147,9	13:49	13:47
271	Casal de S. José			30,3	146	13:52	13:50
271	PM 4ª cat / Col 4ème cat - Celavisa			32,4	143,9	13:56	13:53
211	Regateira			37,9	138,4	14:04	14:01
196	Góis, à esq. p/ centro, Av. Eng. Augusto M. Pereira			39,5	136,8	14:07	14:04
193	Rotunda em frente p/ Av. Combatentes do Ultramar			40	136,3	14:08	14:05
199	Rotunda à dta. p/ Rua do Conselheiro Dias Ferreira			40,4	135,9	14:08	14:05
199	Meta Volante - Góis (junto Bombeiros)			40,6	135,7	14:09	14:05
196	Ponte Real s/ Rio Ceira			40,8	135,5	14:09	14:06
197	À dta. p/ Coimbra, Av. Padre Dr. António Dinis			41	135,3	14:09	14:06
196	Separadores em frente p/ V. N. de Poiares, N2			42	134,3	14:11	14:08
200	Caracol			45,5	130,8	14:16	14:13
297	Concelho de V. N. de Poiares - Olho Marinho			52,8	123,5	14:28	14:24
148	Rotunda em frente p/ V. N. de Poiares, N2			58,6	117,7	14:37	14:32
148	Rotunda em frente p/ V. N. de Poiares, N2			58,7	117,6	14:37	14:33
146	Vila Nova de Poiares, rotunda em frente p/ centro			59,2	117,1	14:38	14:33
137	Rotunda em frente p/ centro			59,7	116,6	14:39	14:34

135	Rotunda em frente p/ N2			60,7	115,6	14:40	14:36
126	Rotunda em frente p/ N2			61,3	115	14:41	14:36
79	Louredo			65,8	110,5	14:48	14:43
64	À esq. p/ Luso - Coimbra (ponte s/ Rio Mondego)			70,4	105,9	14:56	14:50
65	À dta. p/ Luso, R235			70,6	105,7	14:56	14:50
110	Meta Volante - Penacova			71,7	104,6	14:58	14:52
109	Rotunda em frente p/ Luso - Buçaco, R235			71,8	104,5	14:58	14:52
110	Galiana Início subida / Début col			72,1	104,2	14:58	14:53
275	PM 4ª cat / Col 4ème cat - Espinheira			77	99,3	15:06	15:00
197	Contenças			80,1	96,2	15:11	15:05
300	Concelho da Mealhada			83,5	92,8	15:16	15:10
267	Luso			88	88,3	15:23	15:17
247	À dta. p/ Luso (centro)			88,9	87,4	15:25	15:18
216	Rotunda à dta. p/ Mealhada, Rua Dr. Francisco António Diniz			89,4	86,9	15:26	15:19
234	À esq. p/ Mealhada, N234			89,8	86,5	15:26	15:19
87	Mealhada			95,5	80,8	15:35	15:28
61	Rotunda em frente p/ centro, Rua Dr. Américo Couto			96,8	79,5	15:37	15:30
60	Rotunda em frente p/ Cantanhede			96,9	79,4	15:38	15:30
66	Rotunda à dta. p/ Cantanhede			97,7	78,6	15:39	15:31
68	À dta. p/ Cantanhede, N234			99,4	76,9	15:41	15:34
73	À esq. p/ Cantanhede, N234 Zona verde / Zone vert Abastecimento / Zone Ravitaillement	Abert	 	100,3	76	15:43	15:35
111	Murte			101,5	74,8	15:45	15:37
104	Sete Fontes			105,6	70,7	15:51	15:43
70	Cantanhede			109,3	67	15:57	15:48
69	Rotunda em frente p/ centro			109,9	66,4	15:58	15:49
68	Rotunda em frente p/ Rua dos Bombeiros Voluntários			110,1	66,2	15:58	15:50
65	Rotunda à dta. p/ Mira, Praça Marquês de Marialva			110,8	65,5	15:59	15:51
63	À esq. p/ Zona Industrial			111,2	65,1	16:00	15:51
61	À dta. p/ Av. Colégio Infante Sagres			111,8	64,5	16:01	15:52
60	Rotunda em frente p/ Av. Colégio Infante Sagres			112	64,3	16:01	15:53
61	Rotunda à esq. p/ Mira, N234			112,5	63,8	16:02	15:53
58	Rotunda em frente p/ Mira, N234			114,1	62,2	16:05	15:56
57	Rotunda em frente p/ Mira - Fontinha (placa)			116,9	59,4	16:09	16:00
59	Rotunda em frente p/ Mira, N234			117,5	58,8	16:10	16:01
68	Barracão			119,3	57	16:13	16:03
66	Rotunda em frente p/ Mira, N234			119,6	56,7	16:13	16:04
65	Rotunda em frente p/ Mira, N234			120	56,3	16:14	16:05
61	Rotunda em frente p/ Mira, N234			122,5	53,8	16:18	16:08
57	Rotunda em frente p/ Mira, N234			123,7	52,6	16:20	16:10
53	Rotunda em frente p/ Mira, N234			124,3	52	16:21	16:11
40	Separdores à esq. p/ Mira (centro), Rua Fernandes Costa			126	50,3	16:23	16:14
27	C.M. Mira, à dta. p/ Vagos, N109			127,5	48,8	16:26	16:16
27	Rotunda (Paus) em frente p/ Vagos, N109			128,1	48,2	16:27	16:17
27	Valeirinha à dta. p/ Mogofores, N334			128,2	48,1	16:27	16:17
36	À dta. p/ Anadia - Corticeiro, N334			129,7	46,6	16:29	16:19
44	Corticeiro de Baixo			131,4	44,9	16:32	16:22
46	Pela esq. p/ Anadia, N334			132,2	44,1	16:33	16:23

48	Concelho de Cantanhede			133	43,3	16:35	16:24
52	Rotunda em frente p/ Mogofores, N334			134,6	41,7	16:37	16:26
56	Rotunda (Covão do Lobo) em frente p/ Mogofores			136,7	39,6	16:40	16:30
47	Rotunda em frente p/ Cantanhede, N334			138,2	38,1	16:43	16:32
65	Rotunda em frente p/ Anadia - Cantanhede			139,8	36,5	16:45	16:34
59	Campanas, rotunda em frente p/ Mogofores			141,5	34,8	16:48	16:37
67	Concelho de Anadia - Vilarinho do Baixo			142,1	34,2	16:49	16:38
64	Rotunda em frente p/ Anadia			143	33,3	16:50	16:39
75	Pedreira de Vilarinho			144,3	32	16:52	16:41
81	Rotunda em frente p/ Anadia, N334			145,2	31,1	16:54	16:42
87	Vilarinho do Baixo			146	30,3	16:55	16:44
88	Rotunda à esq. p/ Anadia, N334			147,1	29,2	16:57	16:45
89	Pedralva			148,1	28,2	16:58	16:47
82	S. Lourenço do Bairro			149,6	26,7	17:01	16:49
62	Rotunda em frente p/ Anadia, N334			151	25,3	17:03	16:51
50	Lezirias			151,6	24,7	17:04	16:52
40	Rotunda à dta. p/ Anadia			153,1	23,2	17:06	16:54
39	Rotunda em frente p/ Anadia			154,1	22,2	17:08	16:56
34	Rotunda à esq. p/ Malaposta, N1-IC2			154,6	21,7	17:09	16:56
27	Rotunda à esq. p/ Sangalhos - Aveiro, N235 (variante)			156,5	19,8	17:12	16:59
28	Freguesia de Sangalhos			157,4	18,9	17:13	17:01
48	CAR - Anadia - Velodromo Nacional			159,4	16,9	17:16	17:04
43	À dta. p/ Sangalhos			159,8	16,5	17:17	17:04
39	À dta p/ Sangalhos			160	16,3	17:17	17:05
44	Rotunda à esq. p/ Ribeiro - Saima			160,1	16,2	17:17	17:05
50	À dta. p/ Av. Dr. Seabra Dinis			160,3	16	17:18	17:05
81	Meta Volante - Sangalhos			161	15,3	17:19	17:06
82	À esq. p/ Oliveira do Bairro, N235			161,1	15,2	17:19	17:06
48	Rotunda em frente p/ Oliveira do Bairro (centro)			163,3	13	17:22	17:09
65	Rotunda (Pingo Doce) em frente p/ centro			163,9	12,4	17:23	17:10
63	Rotunda à dta. p/ Águeda, Rua Dr. França Martins			164,7	11,6	17:25	17:12
16	Freguesia de Aguada de Baixo			167,1	9,2	17:28	17:15
15	Landiosa - Concelho de Águeda			167,6	8,7	17:29	17:16
26	À esq. p/ Águeda (centro)			168,4	7,9	17:30	17:17
31	À esq. p/ Águeda (centro), N1			168,6	7,7	17:31	17:17
47	Rotunda (Bicicleta) em frente p/ Águeda (centro)			171,9	4,4	17:36	17:22
14	Rotunda (8) em frente p/ Águeda (centro), N1			173,8	2,5	17:39	17:25
13	Ponte s/ Rio Águeda, rotunda em frente, N1			174,5	1,8	17:40	17:26
27	À dta.p/ Rua 15 D'Agosto			175	1,3	17:41	17:27
30	Rotunda à esq. p/ Rua José Gustavo Pimenta			175,1	1,2	17:41	17:27
32	À dta. p/ Rua Eng. José Bastos Xavier			175,2	1,1	17:41	17:27
37	Rotunda em frente p/ Rua Eng. Carlos Rodrigues			175,8	0,5	17:42	17:28
44	Rotunda (Gato) à esq. p/ Av. Calouste Gulbenkian			175,9	0,4	17:42	17:28
62	Meta Final / Arrivée: Águeda - Av. Calouste Gulbenkian			176,3	0	17:43	17:29

Chegada / Arrivée: Abertura Zona 0 (Staff Chegada) / Ouverture Zone 0 (Staff Arrivée) - 14:30

Chegada / Arrivée: Abertura Zona 0 (Organização e Equipas) / Ouverture Zone 0 (Organisation et Equipes) - 15:00

Chegada / Arrivée: Abertura Zona 1 / Ouverture Zone 1 - 15:25

6ª Etapa / 6ème Etape: Caldas Rainha / Torres Vedras - 155 Km

















































03.10.2020 - Sábado / Samedi

Partida / Départ: Abertura Zona 0 (Staff Partida) / Ouverture Zone 0 (Staff Départ) - 10:30

Partida / Départ: Abertura Zona 0 (Organização e Equipas) / Ouverture Zone 0 (Organisation et Equipas) - 11:00

Partida / Départ: Encerramento Zona 0 / Fermeture Zone 0 - 12:30

Partida / Départ: Abertura Zona 1 / Ouverture Zone 1 - 12:00

Alt.	Percurso / Parcours			» Km	Km »	38 km/h	40 km/h
	Partida Simbólica / Départ Fictif: Caldas da Rainha - Av. Gen. Pedro Cardoso			7,4		13:30	13:30
	Rotunda em frente, Rotunda à dta. p/ Rua da Praça de Touros, Rua dos Heróis da Grande Guerra, Rotunda da Rainha inversão de sentido p/ Rua Gen. Queiroz, Praça da República, Rua Diário de Notícias, À esq. p/ Rua Dr. Leonel Sotto Mayor, Rotunda em frente p/ Rua Dr. Artur Figueiroa Rego, Rotunda em frente p/ N8, Rotunda em frente p/ Alcobça-N8, Tornada						
4	Partida Real / Départ Réel: N8 (junto ao cruzamento p/ Salir do Porto)			0	155	13:45	13:45
40	Vale de Maceira			3,1	151,9	13:49	13:49
26	Separadores (Alfeizerão) em frente p/ Alcobça Início subida / Début col	 		5,3	149,7	13:53	13:52
175	PM 4ª cat / Col 4ème cat - Alfeizerão			8	147	13:57	13:57
193	Feteira			11,4	143,6	14:03	14:02
55	Valbom			15	140	14:08	14:07
53	Rotunda à dta. p/ Leiria (Via de Cintura Interna)			18	137	14:13	14:12
113	Rotunda em frente p/ Leiria (Via de Cintura Interna)			19	136	14:15	14:13
77	Alcobça			19,5	135,5	14:15	14:14
46	Rotunda à esq. p/ Mosteiro, Rua Costa Veiga			20	135	14:16	14:15
43	Rotunda em frente p/ Leiria, Av. dos Combatentes			20,6	134,4	14:17	14:15
56	Rotunda à esq. p/ Nazaré, Rua de Olivença			20,9	134,1	14:18	14:16
64	Meta Volante - Alcobça			21,4	133,6	14:18	14:17
65	Rotunda em frente p/ Nazaré, N8-5			21,5	133,5	14:18	14:17
56	Rotunda em frente p/ Nazaré, N8-5			21,8	133,2	14:19	14:17
40	Rotunda à dta. p/ Nazaré, N8-5			22,4	132,6	14:20	14:18
26	Fervença			23,4	131,6	14:21	14:20
16	Rotunda em frente p/ Nazaré, N8-5			23,8	131,2	14:22	14:20
16	Valado dos Frades			25,1	129,9	14:24	14:22
13	Rotunda em frente p/ Nazaré, N8-5			26,3	128,7	14:26	14:24
23	Rotunda em frente p/ Nazaré, N8-5			27,1	127,9	14:27	14:25
25	Rotunda em frente p/ Nazaré, N8-5			27,3	127,7	14:28	14:25
69	Rotunda em frente p/ Nazaré (centro)			31	124	14:33	14:31
83	Rotunda em frente p/ Nazaré (centro)			31,3	123,7	14:34	14:31
95	Rotunda à dta. p/ Nazaré (centro)			31,6	123,4	14:34	14:32
49	Rotunda à esq. p/ Caldas da Rainha			32,3	122,7	14:36	14:33
34	À dta. p/ centro, Av. Vieira Guimarães			32,6	122,4	14:36	14:33
8	À esq. p/ Marginal			33,1	121,9	14:37	14:34
7	Rotunda à dta. p/ Caldas da Rainha			34,6	120,4	14:39	14:36
8	Rotunda em frente p/ Caldas da Rainha, N242			35,3	119,7	14:40	14:37
11	Pela esq. p/ Caldas da Rainha			36	119	14:41	14:39

24	Rotunda à dta. p/ Caldas da Rainha - Ponte s/ Rio Alcôa			36,4	118,6	14:42	14:39	
10	Quinta Nova			37,8	117,2	14:44	14:41	
32	S. Martinho do Porto			45,2	109,8	14:56	14:52	
27	Rotunda à dta. p/ S. Martinho (centro), Rua Marechal Carmona			45,8	109,2	14:57	14:53	
23	Rotunda à esq. p/ centro, Rua Marechal Carmona			46	109	14:57	14:54	
14	À esq. p/ Marginal			46,8	108,2	14:58	14:55	
18	Rotunda em frente p/ Foz do Arelho			47,7	107,3	15:00	14:56	
16	Salir do Porto			48,9	106,1	15:02	14:58	
24	Rotunda em frente p/ Foz do Arelho - Estrada Atlântica			49,3	105,7	15:02	14:58	
106	Freguesia de Serra do Bouro			52	103	15:07	15:03	
164	Freguesia de Foz do Arelho			56,6	98,4	15:14	15:09	
81	Rotunda em frente p/ Foz do Arelho (centro)			58,6	96,4	15:17	15:12	
15	Rotunda à esq. p/ Caldas, Rua Francisco A. Grandela			59,6	95,4	15:19	15:14	
43	Rotunda em frente p/ Caldas, N360			62,8	92,2	15:24	15:19	
45	Rotunda em frente p/ Caldas, N360			64,9	90,1	15:27	15:22	
30	Rotunda em frente p/ Caldas (centro)			66,5	88,5	15:30	15:24	
28	Rotunda (Lions Clube) em frente p/ centro			66,8	88,2	15:30	15:25	
34	Rotunda em frente p/ centro, Rua Vitorino Frois			67,3	87,7	15:31	15:25	
46	Rotunda em frente p/ centro, Rua Vitorino Frois			68,1	86,9	15:32	15:27	
51	Rotunda (Rainha) à dta. p/ Lisboa, N8			68,4	86,6	15:33	15:27	
56	Rotunda em frente p/ Lisboa, N8			69	86	15:33	15:28	
68	Rotunda à dta. p/ Óbidos, N8			69,9	85,1	15:35	15:29	
45	Rotunda em frente p/ Óbidos			71,8	83,2	15:38	15:32	
20	Óbidos			73,6	81,4	15:41	15:35	
38	Rotunda em frente p/ Óbidos (centro), N8			74,4	80,6	15:42	15:36	
56	Rotunda em frente p/ Bombarral, N8			75,1	79,9	15:43	15:37	
53	Rotunda em frente p/ Bombarral, N8			75,7	79,3	15:44	15:38	
49	A-da-Gorda			76,5	78,5	15:45	15:39	
47	S. Mamede			78,5	76,5	15:48	15:42	
26	Paúl			83,2	71,8	15:56	15:49	
49	Rotunda à dta. p/ Bombarral			84,2	70,8	15:57	15:51	
32	Bombarral			85,7	69,3	16:00	15:53	
40	Rotunda em frente p/ Rua Luis de Camões			86,2	68,8	16:01	15:54	
41	Pela esq. p/ Rua Luis de Camões - Rua Infante D. Henrique			86,6	68,4	16:01	15:54	
54	Rotunda à esq. p/ Cadaval			87,2	67,8	16:02	15:55	
40	Rotunda em frente p/ Cadaval, N361			87,6	67,4	16:03	15:56	
33	Rotunda (Pêra Rocha) em frente p/ Cadaval Zona verde / Zone vert Abertura Abastecimento / Zone Ravitaillement				88	67	16:03	15:57
33	Rotunda em frente p/ Cadaval, N361			88,3	66,7	16:04	15:57	
37	Pela esq. p/ Sanguinhal, N361			89,7	65,3	16:06	15:59	
121	Concelho do Cadaval			92,5	62,5	16:11	16:03	
122	Cadaval			94	61	16:13	16:06	
97	Rotunda à esq. p/ centro, Rua D. Fernando			95,5	59,5	16:15	16:08	
101	Meta Volante - Cadaval (junto Adega Cooperativa)			96,2	58,8	16:16	16:09	
101	Rotunda em frente p/ Cercal			96,8	58,2	16:17	16:10	
112	Casal Cabreiro, à dta. p/ T. Vedras, N115			97,8	57,2	16:19	16:11	
63	Vilar			102,3	52,7	16:26	16:18	
76	À dta. p/ Campelos, N361-1			103,5	51,5	16:28	16:20	
114	Outeiro da Cabeça, rotunda em frente p/ T. Vedras			109,4	45,6	16:37	16:29	
116	Rotunda em frente p/ Campelos, N361-1			109,6	45,4	16:38	16:29	

117	Campelos			113,7	41,3	16:44	16:35
110	À esq. p/ T. Vedras - Cabeça Gorda	←	▲	115,4	39,6	16:47	16:38
110	Rotunda em frente p/ Cabeça Gorda	●	▲	116	39	16:48	16:39
113	Cabeça Gorda			117,1	37,9	16:49	16:40
115	À dta. p/ Lourinhã, N8-2	→	▲	118,8	36,2	16:52	16:43
96	Marteleira, à esq. p/ Vimeiro	←	▲	120,5	34,5	16:55	16:45
36	Toledo			122,5	32,5	16:58	16:48
31	Vimeiro			124,3	30,7	17:01	16:51
13	Rotunda à dta. p/ Maceira	●	▲	125,4	29,6	17:03	16:53
24	Maceira			125,9	29,1	17:03	16:53
19	Rotunda à esq. p/ Porto Novo, N247	●	▲	126,7	28,3	17:05	16:55
49	Porto Novo			128,3	26,7	17:07	16:57
9	Rotunda em frente p/ Sta. Cruz, N247	●	▲	129,5	25,5	17:09	16:59
62	Póvoa de Penafirme			132	23	17:13	17:03
59	Rotunda à dta. p/ Sta. Cruz - Vale Janelas	●	▲	133,1	21,9	17:15	17:04
43	Santa Cruz, rotunda em frente p/ centro	●	▲	133,7	21,3	17:16	17:05
29	Rotunda em frente p/ Av. Joaquim Agostinho	●	▲	135,6	19,4	17:19	17:08
38	Meta Volante - Santa Cruz (Av. Joaquim Agostinho)			135,9	19,1	17:19	17:08
39	Rotunda (Anzóis) à dta. p/ T. Vedras - Silveira, N247	●	▲	136	19	17:19	17:09
46	Boavista			137,2	17,8	17:21	17:10
48	Silveira			138,3	16,7	17:23	17:12
41	Rotunda em frente p/ T. Vedras, N247	●	▲	139	16	17:24	17:13
32	Casalinhos de Alfaiata			140,7	14,3	17:27	17:16
16	Rotunda à esq. p/ T. Vedras, N9	●	▲	142,1	12,9	17:29	17:18
17	Soito, rotunda em frente p/ T. Vedras, N9	●	▲	143,1	11,9	17:30	17:19
19	Ponte do Rol			143,8	11,2	17:32	17:20
22	Rotunda em frente - Gibraltar, N9	●	▲	145,8	9,2	17:35	17:23
24	Rotunda em frente p/ T. Vedras, N9	●	▲	147,6	7,4	17:38	17:26
26	Rotunda em frente p/ T. Vedras, N9	●	▲	148,5	6,5	17:39	17:27
32	Torres Vedras			149,4	5,6	17:40	17:29
32	Rotunda em frente p/ Lourinhã	●	▲	149,6	5,4	17:41	17:29
32	Rotunda em frente p/ Estádio	●	▲	150,1	4,9	17:42	17:30
32	Rotunda (Wellington) à dta. p/ centro	●	▲	150,3	4,7	17:42	17:30
31	Rotunda à esq. p/ Estádio	●	▲	150,7	4,3	17:42	17:31
31	Rotunda em frente p/ Rua Dr. Gomes Leal	●	▲	150,8	4,2	17:43	17:31
36	Rotunda (Estação) em frente p/ Av. Gen. Humberto Delgado	●	▲	151,1	3,9	17:43	17:31
59	Rotunda em frente p/ Av. Gen. Humberto Delgado	●	▲	151,6	3,4	17:44	17:32
57	Rotunda em frente p/ Rua Teresa de Jesus Pereira	●	▲	151,8	3,2	17:44	17:32
34	Rotunda (J. Agostinho) à esq. p/ Rua António Leal D'Ascensão	●	▲	152,2	2,8	17:45	17:33
34	Rotunda (C. Pastoral) em frente p/ Rua Ant. Leal D'Ascensão	●	▲	152,7	2,3	17:46	17:34
35	Rotunda (Repsol) em frente p/ Rua António Leal D'Ascensão	●	▲	152,9	2,1	17:46	17:34
42	Rotunda (Hospital Cuf) em frente p/ Rua António Leal D'Ascensão	●	▲	153,3	1,7	17:47	17:34
46	Rotunda à dta. p/ Expotorres - Variante Poente	●	▲	153,8	1,2	17:47	17:35
55	Rotunda em frente p/ Sta. Cruz	●	▲	154,5	0,5	17:48	17:36
58	Meta Final / Arrivée: Torres Vedras - Variante Poente	●		155	0	17:49	17:37

Chegada / Arrivée: Abertura Zona 0 (Staff Chegada) / Ouverture Zone 0 (Staff Arrivée) - 14:35

Chegada / Arrivée: Abertura Zona 0 (Organização e Equipas) / Ouverture Zone 0 (Organisation et Equipes) - 15:05

Chegada / Arrivée: Abertura Zona 1 / Ouverture Zone 1 - 15:35

7ª Etapa / 7ème Etape: Loures / Setúbal - 161 km




































04.10.2020 - Domingo / Dimanche

Partida / Départ: Abertura Zona 0 (Staff Partida) / Ouverture Zone 0 (Staff Départ) - 10:20

Partida / Départ: Abertura Zona 0 (Organização e Equipas) / Ouverture Zone 0 (Organisation et Equipes) - 10:50

Partida / Départ: Encerramento Zona 0 / Fermeture Zone 0 - 12:20

Partida / Départ: Abertura Zona 1 / Ouverture Zone 1 - 11:50

Alt.	Percorso / Parcours			» Km	Km »	38 km/h	40 km/h
	Partida Simbólica / Départ Fictif: Loures - Parque da Cidade			5,6		13:20	13:20
	À dta. p/ Rua da República, Rotunda em frente, À esq. p/ Praça da Liberdade, À dta e esq. p/ Av. Dr. António Carvalho de Figueiredo, À esq. p/ Rua Frederico Tarré, À dta. p/ Rua Dr. Manuel de Arriaga, À esq. p/ Rua Câmara de Lobos, Rotunda à dta. p/ N8, Rotunda em frente p/ N8, Rotunda à esq. p/ Frielas, Rotunda em frente p/ Frielas, Rotunda em frente p/ Frielas, Rotunda em frente p/ Frielas, N250						
22	Partida Real / Départ Réel: Frielas, N250 (junto à placa fim de localidade)			0	161	13:30	13:30
115	Apelação			1,9	159,1	13:33	13:32
58	Freguesia de Unhos			4	157	13:36	13:36
16	Sacavém			5,5	155,5	13:38	13:38
14	À esq. p/ Bobadela, N10			6,5	154,5	13:40	13:39
8	Rotunda em frente p/ Vila Franca, N10			8,1	152,9	13:42	13:42
6	Rotunda em frente p/ Vila Franca			8,8	152,2	13:43	13:43
8	S. João da Talha			9,1	151,9	13:44	13:43
14	À esq. p/ Vila Franca, N10			12	149	13:48	13:48
12	À esq. p/ Sta. Iria da Azóia, N115-5			12,4	148,6	13:49	13:48
65	Rotunda à esq. p/ Vialonga			13,5	147,5	13:51	13:50
115	Rotunda em frente p/ Vialonga			14,8	146,2	13:53	13:52
126	Rotunda em frente p/ Vialonga			15,1	145,9	13:53	13:52
24	Rotunda em frente p/ Loures, N115-5			17	144	13:56	13:55
24	Rotunda à esq. p/ Loures			17,6	143,4	13:57	13:56
12	Rotunda em frente p/ Tojal			18,8	142,2	13:59	13:58
20	Rotunda à esq. p/ S. Julião do Tojal			19,5	141,5	14:00	13:59
16	À dta. p/ Bucelas, N115			20,9	140,1	14:03	14:01
41	Rotunda em frente p/ Bucelas, N115			21,6	139,4	14:04	14:02
81	Bucelas			25,4	135,6	14:10	14:08
85	Rotunda (Capital do Arinto) à esq. p/ Sobral, N115			26,2	134,8	14:11	14:09
95	Bemposta Início subida / Début col			27,6	133,4	14:13	14:11
190	Arranhó			33	128	14:22	14:19
219	À dta. p/ Arruda, Rua 25 de Abril			33,9	127,1	14:23	14:20

262	À esq. p/ Arruda, N115-4	←	▲	34,6	126,4	14:24	14:21
264	Rotunda em frente p/ Arruda, N115-4	●	▲	35,1	125,9	14:25	14:22
325	PM 4ª cat / Col 4ème cat - Carvalha			37,9	123,1	14:29	14:26
325	Pela esq. p/ Arruda, N115-4	←	▲	38	123	14:30	14:27
225	Mata			39,8	121,2	14:32	14:29
123	Arruda dos Vinhos			41,8	119,2	14:36	14:32
100	Rotunda (Bombeiros) à esq. p/ Av. Eng. Adriano B. da Conceição	●	▲	42,4	118,6	14:36	14:33
107	Rotunda à dta. p/ Av. Eng. Adriano B. da Conceição	●	▲	42,5	118,5	14:37	14:33
99	Rotunda (Vindima) à dta. p/ Câmara Municipal	●	▲	42,9	118,1	14:37	14:34
95	Câmara Municipal, à dta p/ Rua Cândido dos Reis	→	▲	43	118	14:37	14:34
91	Rotunda em frente p/ Vila Franca, N248	●	▲	43,3	117,7	14:38	14:34
111	À esq. p/ Vila Franca - Carrasqueira, N248	←	▲	45,3	115,7	14:41	14:37
85	Vila Franca de Xira			53,3	107,7	14:54	14:49
5	À dta. p/ Rua Luis de Camões, N10	→	▲	54,8	106,2	14:56	14:52
5	À esq. p/ Rua 1º de Dezembro	←	▲	55,2	105,8	14:57	14:52
5	Meta Volante - Vila Franca de Xira			55,8	105,2	14:58	14:53
5	À dta. p/ Porto Alto - Ponte Marechal Carmona, N10	→	▲	56,3	104,7	14:58	14:54
7	Porto Alto, rotunda em frente	●	▲	65,7	95,3	15:13	15:08
13	Rotunda (Forcados) à dta. p/ Setúbal, N118	●	▲	66,5	94,5	15:15	15:09
9	À dta. p/ Alcochete	→	▲	88	73	15:48	15:42
11	Rotunda à esq. p/ Alcochete, N119	●	▲	88,6	72,4	15:49	15:42
22	Rotunda em frente p/ Alcochete, N119	●	▲	89,2	71,8	15:50	15:43
17	Rotunda em frente p/ Alcochete, N119	●	▲	90	71	15:52	15:45
15	À esq. p/ Montijo, Rua da Tacôa	←	▲	91	70	15:53	15:46
15	À dta. p/ Montijo, Rua Maria Lamas	→	▲	91,3	69,7	15:54	15:46
14	À dta. p/ Bombeiro-GNR, Rua Carlos M. F. Rodrigues	→	▲	91,6	69,4	15:54	15:47
13	À dta. p/ Av. 5 de Outubro	→	▲	92	69	15:55	15:48
15	À esq. p/ Largo da Feira	←	▲	92,2	68,8	15:55	15:48
15	À esq. p/ Av. Combatentes da Grande Guerra	←	▲	92,3	68,7	15:55	15:48
6	Rotunda em frente p/ Montijo, N119	●	▲	94	67	15:58	15:51
6	Rotunda em frente p/ Montijo, N119 Zona verde / Zone vert Abertura Abastecimento / Zone Ravitaillement	●	▲	94,2	66,8	15:58	15:51
12	Freguesia de S. Francisco			94,8	66,2	15:59	15:52
18	Rotunda em frente, N119	●	▲	95,7	65,3	16:01	15:53
17	Rotunda à dta. p/ Samouco	●	▲	95,9	65,1	16:01	15:53
15	À esq. p/ Montijo	←	▲	96	65	16:01	15:54
19	Rotunda (Lavrador) em frente - Concelho Montijo	●	▲	96,5	64,5	16:02	15:54
17	Rotunda á esq., Av. de Olivença	●	▲	98	63	16:04	15:57
20	Meta Volante - Montijo			98,4	62,6	16:05	15:57
22	Rotunda em frente, Av. D. João II	●	▲	98,6	62,4	16:05	15:57
26	Rotunda à esq. p/ Rua das Naus	●	▲	99,4	61,6	16:06	15:59
28	Rotunda à dta. p/ Via Circular Externa	●	▲	99,5	61,5	16:07	15:59

33	Rotunda em frente p/ Via Circular Externa			100,6	60,4	16:08	16:00
30	Rotunda em frente p/ Via Circular Externa			100,9	60,1	16:09	16:01
25	Rotunda (BP) em frente			101,2	59,8	16:09	16:01
26	Rotunda em frente p/ Pinhal Novo			101,8	59,2	16:10	16:02
19	Rotunda em frente p/ Pinhal Novo			102,4	58,6	16:11	16:03
13	Rotunda à esq. p/ Pinhal Novo, N252			103,1	57,9	16:12	16:04
16	Rotunda em frente p/ Pinhal Novo, N252			104	57	16:14	16:06
35	Jardia			106,6	54,4	16:18	16:09
45	Pinhal Novo			109,8	51,2	16:23	16:14
46	Rotunda à esq. p/ Palmela - Ponte s/ Linha Ferrea			111,1	49,9	16:25	16:16
46	Rotunda em frente p/ Av. dos Ferroviários			111,6	49,4	16:26	16:17
49	Rotunda em frente p/ Av. dos Ferroviários			112	49	16:26	16:18
59	Rotunda à dta. p/ Quinta do Anjo, CM1029			112,8	48,2	16:28	16:19
68	Cruzamento à esq. p/ Palmela, N379-2			115,2	45,8	16:31	16:22
80	Palmela			118,2	42,8	16:36	16:27
155	Meta Volante - Palmela			119,8	41,2	16:39	16:29
156	Rotunda à esq. p/ Setúbal, N379			119,9	41,1	16:39	16:29
132	Rotunda em frente p/ Setúbal, N379			121,5	39,5	16:41	16:32
119	Rotunda em frente p/ Setúbal, N252			121,9	39,1	16:42	16:32
31	Setúbal			124,8	36,2	16:47	16:37
15	À dta. p/ Av. de Moçambique			126,2	34,8	16:49	16:39
15	À esq. p/ Via da Várzea			126,3	34,7	16:49	16:39
13	Rotunda em frente p/ Av. Europa, N10			127,3	33,7	16:51	16:40
12	Rotunda à esq. p/ Av. Europa, N10			127,5	33,5	16:51	16:41
11	Rotunda em frente p/ Av. Europa, N10			128	33	16:52	16:42
11	Rotunda em frente p/ Av. Europa, N10			128,2	32,8	16:52	16:42
14	Rotunda à esq. p/ centro, Av. Gen. Daniel de Sousa			128,4	32,6	16:52	16:42
7	Rotunda à dta. p/ Av. Luisa Todi			129,4	31,6	16:54	16:44
6	À dta. p/ Arrábida, N10-4			129,8	31,2	16:54	16:44
6	Em frente p/ Praias Ponto de contacto / Point de contact (23km)	 		133,3	27,7	17:00	16:49
6	Praia da Figueirinha			136,5	24,5	17:05	16:54
72	Separadores (Portinho) em frente Início subida / Début col			141,1	19,9	17:12	17:01
238	À dta. p/ Setúbal - Arrábida, N379-1			143,5	17,5	17:16	17:05
372	PM 2ª cat / Col 2 ème cat - Alto da Arrábida			147,6	13,4	17:23	17:11
33	À dta. p/ Setúbal, N10-4			155,6	5,4	17:35	17:23
7	À esq. p/ Setúbal, N10-4 Ponto de contacto / Point de contact (23km)	 		156,9	4,1	17:37	17:25
26	Setúbal			159,8	1,2	17:42	17:29
5	Meta Final / Arrivée: Setúbal - Av. Luisa Todi			161	0	17:44	17:31

Chegada / Arrivée: Abertura Zona 0 (Staff Chegada) / Ouverture Zone 0 (Staff Arrivée) - 14:30

Chegada / Arrivée: Abertura Zona 0 (Organização e Equipas) / Ouverture Zone 0 (Organisation et Equipes) - 15:00


























Chegada / Arrivée: Abertura Zona 1 / Ouverture Zone 1 - 15:30

8ª Etapa / 8ème Etape: CRI - Lisboa / Lisboa - 17,7 Km
05.10.2020 - Segunda feira / Lundi

Partida / Départ: Abertura Zona 0 (Staff Partida) / Ouverture Zone 0 (Staff Départ) - 12:30

Partida / Départ: Abertura Zona 0 (Organização e Equipas) / Ouverture Zone 0 (Organisation et Equipes) - 13:00

Partida / Départ: Abertura Zona 1 / Ouverture Zone 1 - 14:00

Alt.	Percurso / Parcours			» Km	Km »	44 km/h	46 km/h
	Partida / Départ : Lisboa - Av. da Ribeira das Naus						
	Partida 1º corredor Départ 1er coureur * Horário estabelecido em função do nº de corredores * Horaire établi par rapport au nombre de coureurs					15:30	15:30
4	Partida do último ciclista / Départ de le dernier coureur			0	17,7	17:00	17:00
5	Praça do Comércio em frente p/ Av. Infante D. Henrique	↑		0,3	17,4	17:00	17:00
6	Estação de Santa Apolónia			1,7	16	17:02	17:02
6	Rotunda (Oval) à esq. p/ Av. Infante D. Henrique			5,5	12,2	17:07	17:07
34	Rotunda à esq. p/ Av. Marechal Spínola			6,7	11	17:09	17:08
54	À dta. p/ Marvila, Av. Dr. Augusto Castro	→		7,3	10,4	17:09	17:09
67	Inversão sentido , Av. Dr. Augusto Castro			7,9	9,8	17:10	17:10
69	À esq. p/ Rua Salgueiro Maia	←		8,5	9,2	17:11	17:11
67	Em frente p/ Av. João Paulo II	↑		8,7	9	17:11	17:11
48	À esq. p/ Av. Paulo VI	←		8,9	8,8	17:12	17:11
51	Separadores à dta. p/ Av. Marechal Spínola	→		9,2	8,5	17:12	17:12
33	Rotunda à dta. p/ Av. Infante D. Henrique			9,6	8,1	17:13	17:12
7	Rotunda (Oval) à dta. p/ Av. Infante D. Henrique			10,5	7,2	17:14	17:13
7	Estação de Santa Apolónia			14,5	3,2	17:19	17:18
8	À dta. p/ Praça do Comércio	→		15,8	1,9	17:21	17:20
14	Em frente p/ Rua da Prata	↑		16	1,7	17:21	17:20
19	Praça da Figueira à esq. p/ Rossio (Praça D. Pedro IV)	←		16,6	1,1	17:22	17:21
19	Em frente p/ Rua do Ouro	↑		17	0,7	17:23	17:22
12	À esq. p/ Rua do Comércio	←		17,5	0,2	17:23	17:22
12	À dta. p/ Rua Augusta	→		17,6	0,1	17:24	17:22
10	Meta Final / Arrivée: Lisboa - Praça do Comércio			17,7	0	17:24	17:23

Chegada / Arrivée: Abertura Zona 1 / Ouverture Zone 1 - 14:00